

51.217 становника

Површина 800 km<sup>2</sup>

24 насеља 65 становника по км<sup>2</sup>

## ПРОФИЛ ЗАЈЕДНИЦЕ 2013

173 km путева

382 km водоводне мреже

2.651 ученик уписан у средње школе

Просечна годишња температура 11,5° C

Просечна старост 41 година

7.831 ha под шумом

Просечна нето зарада 49.689 РСД

12.422 запослена

## 1. УВОД

Одељење за локално економски развој, привреду и друштвене делатности Општине Вршац израдило је Профил заједнице за 2013 годину.

Кроз процес израде идентификовани су квалитативни и квантитативни расположиви ресурси Општине Вршац. Приликом прикупљања и припреме квантитативних података коришћени су подаци из статистичких годишњака, билтена и саопштења Републичког завода за статистику Србије, подаци из НСЗ – Филијале Вршац, Агенције за привредне регистре, Регионалне привредне комуре у Панчеву, Агенције за приватизацију Републике Србије, Катастра непокретности, Народне банке Србије као и Одељења Општинске Управе Општине Вршац.

Основна сврха израде овог документа је прикупљање и систематизација свих адекватних и релевантних података који ће се користити за израду плана капиталних улагања општине Вршац, као и у циљу ажурирања већ постојећих локалних стратешких докумената. Прикупљени подаци се такође могу користити у циљу детаљног упознавања потенцијалних инвеститора, заинтересованих лица, локалне пословне заједнице, приватног и јавног сектора као и невладиних организација са економским и социјалним стањем на територији Општине Вршац.

Квалитативном анализом прикупљени подаци стављени су у одређени контекст на основу чега је утврђена перспектива будућег одрживог, економског и друштвеног развоја општине Вршац.

**Табела 1. Основно поређење општине и окружења (површина и становништво), 2012.**

	<b>Површина (км<sup>2</sup>)</b>	<b>Број становника</b>	<b>Густина насељености (бр.станов. км<sup>2</sup>)</b>
ОПШТИНА ВРШАЦ	800	51.217	65
ЛУЖНОБАНАТСКИ ОКРУГ	4245	291.327	68
РЕПУБЛИКА СРБИЈА	88361	7.120.666	80

Извор: РСЗ

**Вршац** (румунски: Vârșeț, мађарски: Versec (пре турског времена: Érsomlyó), немачки: Werschetz)

Вршац је град богате историје и традиције, опточен лепотом разноврсне природе, осмишљен делима уметничке вредности и свим оним што чини смисао свакодневнице живота и живљења. Један је од оних градова који својом патином и сликовитошћу подсећа на протекло доба, али зато многим новим блоковима кућа, улица и индустријским зонама, наглашава да овде буја живот новог времена.

Вршац све више добија и обележја савременог града, са разноврсном привредом и врло значајним друштвеним делатностима.

## 2. ОСНОВНЕ КАРАКТЕРИСТИКЕ

### Географски положај (локација)

Град Вршац се налази на 83. километру међународног магистралног пута према Румунији, од које је је удаљен 14 km и на  $45^{\circ} 7' 11''$  северне ширине и  $21^{\circ} 17' 54''$  источне дужине на надморској висини од 118 m, површине 10 km<sup>2</sup>.

Општина Вршац се налази на југоисточном рубу Панонске низије у подножју Вршачких планина у југоисточном делу Војводине, у Јужном Банату, у коме својом висином доминирају Вршачке планине са Гудуричким врхом (641m), највишин врхом Војводине. Граничи се са Румунијом са источне и североисточне стране, атарима општине Пландиште са северозападне, Алибунаром са западне, ковином и Белом Црквом са јужне стране. Општина по величини територије заузима 4. Место у Војводини. Подручје општине заузима 800 km<sup>2</sup> и обухвата 24 насеља.

### Правни оквир

**Правни извор** делатности и овлашћења Општине Вршац чине Законом о локалној самоуправи и Статут општине.

**Органи општине** су: Скупштина општине, Председник општине, Општинско веће и Општинска управа.

**Скупштина** је највиши орган власти, која извршава законодавне функције и састављена је од 45 одборника који се бирају на локални изборима на четири године.

**Општинско веће** има извршну власт у општини и чине га 11 чланова. Веће је непосредно одговорно за предлагање и извршавање одлука и других аката Скупштине општине и стара се о извршењу и располагању средствима буџета.

**Председник општине** представља и заступа општину и наредбодавац је за извршење буџета. Председник општине може имати три помоћника. Помоћнике Председника поставља Председник општине.

**Председник скупштине** општине Вршац организује рад Скупштине општине, сазива седнице, предлаже дневни ред и председава седницама.

**Општинска управа** се образује за вршење управних послова у оквиру права и дужности општине, стручних послова за потребе Скупштине општине, Председника општине и општинског већа. Одлуку о организацији Општинске управе доноси Скупштина општине. У Општинској управи Општине Вршац образована су следећа одељења и службе:

1. Одељење за послове органа општине
2. Одељење за финансије
3. Одељење за локалну пореску администрацију
4. Одељење за урбанистичко-грађевинске и имовинско-правне послове
5. Одељење за комуналне и стамбене послове
6. Одељење за ЛЕР, привреду и друштвене делатности
7. Одељење за општу управу
8. Служба за персоналне послове и послове услужног центра
9. Служба за заједничке послове

**Табела. Структура одборника у Скупштини општине**

	Бр. одборника	Удео у укупном броју одборника (%)
Покрет ВРЕР „Чедомир Живковић“	15	33,3
„Ивица Дачић“ (СПС, ПУПС, ЈС, СДП)	9	20
Избор за бољи живот „Борис Тадић“	8	17,7
ЛСВ – Ненад Чанак	3	6,6
„За бољи Вршац“ група грађана	3	6,6
Покренимо Вршац „Томисав Николић“ (СНС, ПС, ПСС-БК)	7	15,5
<b>Укупно</b>	<b>45</b>	<b>100</b>

**Табела. Одборници према полу и годинама живота, 2012.**

Бр. одборника	Укупно жена	(%) жена	18-29 год.	30-39 год.	40-59 год.	60 и више
45	11	24,44	3	6	34	2

## Општи подаци

Табела 2. Општи подаци о насељима и катастарским општинама, 2011

	Општина
Број насеља	24
Просечна величина насеља (км <sup>2</sup> )	33.3
Број катастарских општина	24
Регистроване месне заједнице	29
Месне канцеларије	22

Табела 3. Подаци о броју становника по насељима, 2011

Бр.	Насељено место	Број становника
1	Ватин	239
2	Велико Средиште	1269
3	Влајковац	1094
4	Војводинци	328
5	Вршац	35701
6	Вршачки ритови	37
7	Гудурица	1092
8	Загајица	492
9	Избиште	1464
10	Јабланка	247
11	Куштиљ	664
12	Мали Жам	275
13	Мало Средиште	78
14	Марковац	249
15	Месић	202
16	Орешац	356
17	Павлиш	2205
18	Парта	348
19	Потпорањ	273
20	Ритишево	496
21	Сочица	124
22	Стража	538
23	Уљма	3089
24	Шушара	319
25	Нераспоређено	38

## Клима

У подручју општине Вршац влада умерено континентална клима са извесним специфичностима. Припада климатском појасу великих температурних осцилација, који карактеришу изразито хладне зиме и топла лета.

**Табела 4. Климатски показатељи**

<b>Температура</b>	
Просечна температура ваздуха – јануар (°C)	- 0,1° C
Просечна температура ваздуха – јул (°C)	25,5° C
Просечна температура ваздуха – годишња (°C)	11,5° C
<b>Влажност ваздуха</b>	
Просечна влажност ваздуха – годишња (%)	73
<b>Број сунчаних дана</b>	
Просечан број сунчаних дана – годишње	86
<b>Падавине</b>	
Просечан број падавина – годишње (mm)	659

## Природни ресурси

Општину Вршац карактерише равничарско брдско планински предео старих Вршачких планина, површине 6.042 ha, од чега су 300 ha шуме. Поред Гудуричког врха, највишег врха у Војводини са 641 m ту су још и Лисичија глава висине 590 m, па вршачки врх са 520 m. На падинама Вршачких планина налазе се плантаже Вршачких винограда 2.100 ha.

У педолошком саставу земљишта Општине Вршац највише се истиче чернозем, ливадска и ратарска црница, алувијална земљишта и мочварно глејно земљиште. Подручје пресеца река Караш, канал ДТД, потоци Месић, Кевериш и Гузијана.

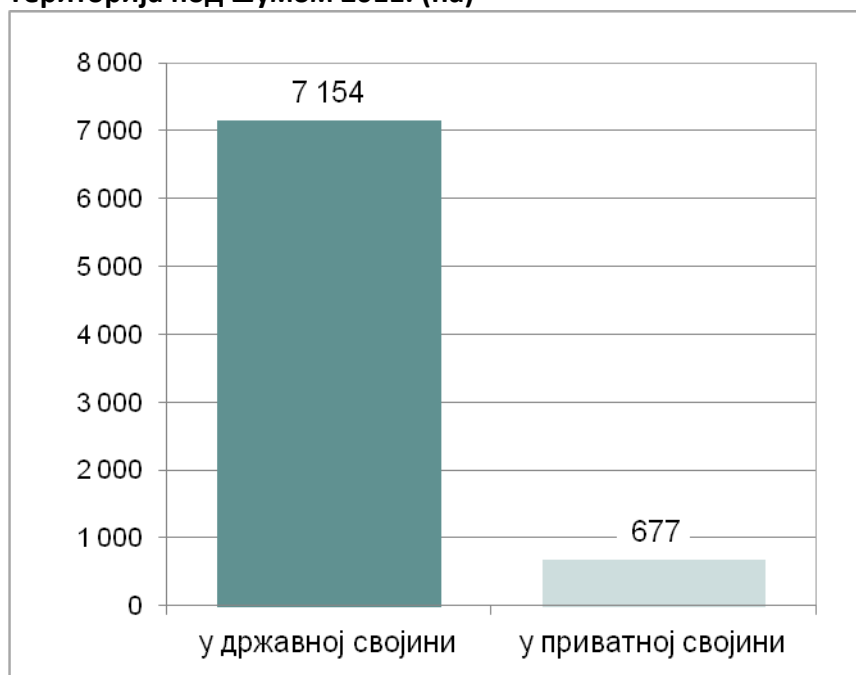
Посебну одлику граду даје кошава, снажан ветар у Југоисточном Банату, који најчешће дува у рано пролеће и касну јесен. То је сув и слаповит ветар који дува и до 21 дан, а брзина му се креће од 18 до 40 km/h док поједини удари могу да достигну и брзину до 140 km/h. У непосредном окружењу је природни резерват Делиблатске пешчаре и реке Дунав и Нера.

**Табела 5. Структура земљишних површина, 2005**

	Општина (km <sup>2</sup> )	Удео у укупној површини општине (%)
Укупна површина	800	100
Пољопривредна површина	623.23	77.90
Обрадиве површине*	563.11	70.39
Обрасла шумска површина	64.34	8.04

\*податак из 2006 године

**Територија под шумом 2011. (ha)**



### 3. СТАНОВНИШТВО

Подручје општине и сам град Вршац, карактерише веома шаролика национална структура настала током векова, као последица честих миграционих кретања на овом простору, узрокованих многим историјским околностима. Најбројнија су била насељавања Срба кроз читав XV век и готово у континуитету у већим или мањим таласима од XVII до XVIII. Последња већа досељавања вршена су колонизацијом после Првог и Другог светског рата. Данас у општини, у којој нема етнички чистог места, као и у самом граду, живи преко 20 националности.

Према последњем попису становништва обављеном 2011. године укупан број становника у општини Вршац износио је 51.217, што је мање у односу на претходни попис за 6 %. У самом граду живи око 36.000 становника док у околним насељима живи 15.000 становника. Број становника по км<sup>2</sup> је 65. Број становника је у константном опадању у односу на податке о броју становника из ранијих периода. Пад броја становника просечно износи око 0,6 % становника по години.

Број насеља	24	(2011)
<b>Становништво</b>	<b>51.217</b>	<b>(2011)</b>
Густина насељености (број становника по км <sup>2</sup> )	65	(2011)
<b>Стопа живорођених</b>	<b>9</b>	<b>(2011)</b>
Стопа умрлих	16	(2011)
<b>Стопа природног прираштаја</b>	<b>-7</b>	<b>(2011)</b>
Очекивано трајање живота при живорођењу (просек година)	73	(2011)
<b>Просечна старост (у годинама)</b>	<b>41</b>	<b>(2011)</b>
Индекс старења (60+ год. / 0–19 год.)	106	(2011)

**Табела 5. Упоредни преглед броја становника, 2011.**

	1948	1953	1961	1971	1981	1991	2002	2011
Број становника у општини	51792	55594	61284	60528	61005	54552	54369	51217
Промена броја становника	/	3,802	5,690	-756	477	-	-183	-3152

Извор: РЗЗС

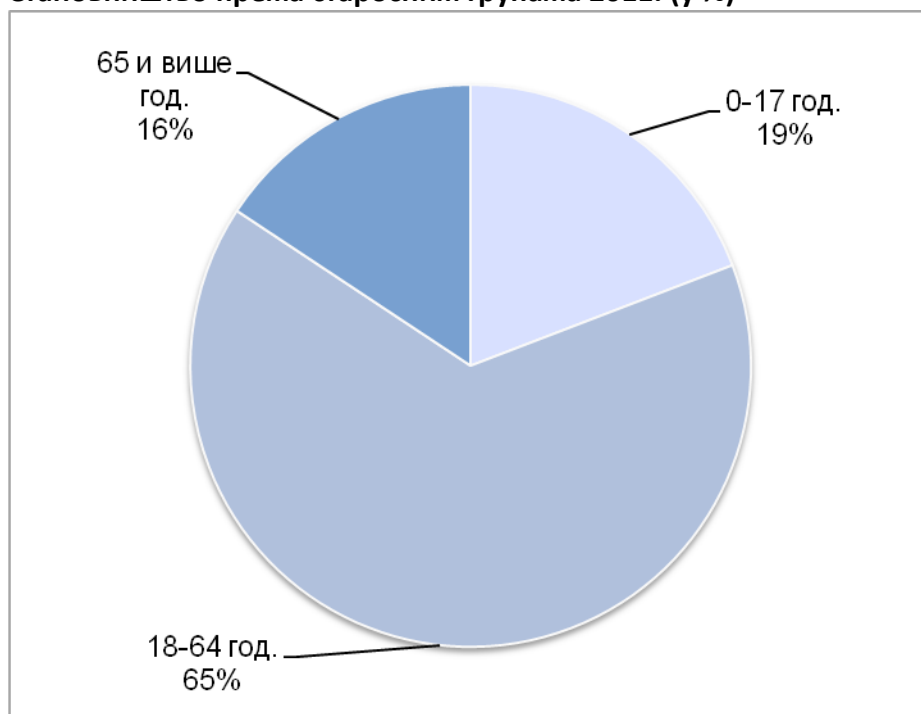


**Табела 6. Преглед становништва по националности, 2011.**

	% 2011	Укупно
Срби	72.3	37595
Румуни	10.4	5420
Мађари	4.3	2263
Остали	13.0	6748

Извор: РЗС

**Становништво према старосним групама 2011. (у %)**



Извор: РСЗ – Витална статистика

**Табела 7. Становништво\* према старосним групама и полу, 2010 – 2011**

Број	2010		2011	
	Женско	Мушко	Женско	Мушко
Деца узраста до 6 година (предшколски узраст)	1,867	1,976	1,800	1,873
Деца узраста од 7–14 година (узраст основне школе)	2,183	2,313	2,189	2,331
Становништво 15–18 година старости (узраст средње школе)	1,147	1,195	1,128	1,224
Деца (0–17 година)	4,887	5,191	4,823	5,121
Млади (15–29 година)	4,796	4,957	4,709	4,895
Радни контингент становништва (15–64 година)	17,987	17,666	17,886	17,627

Укупан број становника	27,013	25,227	26,789	25,057
------------------------	--------	--------	--------	--------

Извор: РЗС – Витална статистика

\* процена средином године

### Број живорођених и умрлих према полу 2010 – 2011.



Извор: РЗС – Витална статистика

### Број досељених и одсељених лица, 2010-2011.



Извор: РЗЗС – Унутрашње миграције

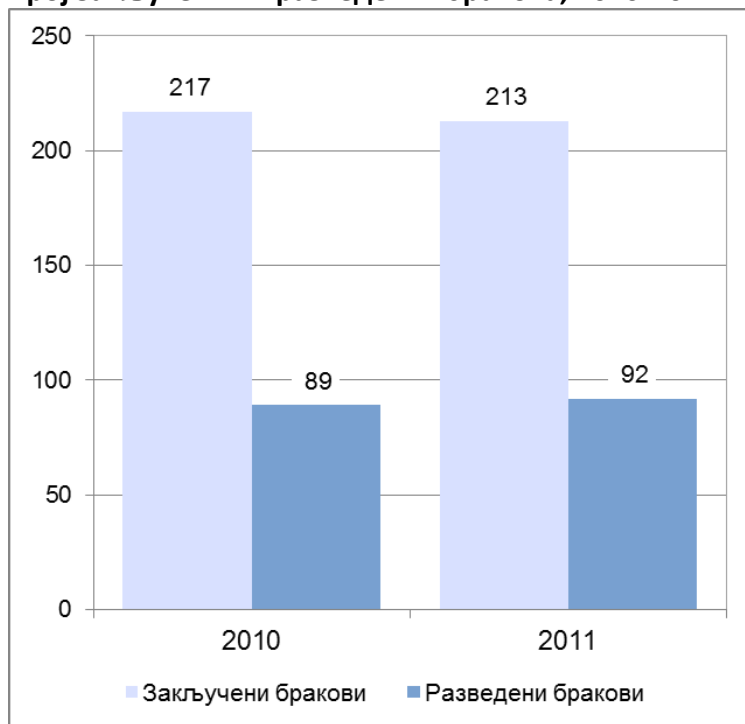
### Стопе смртности, 2010-2011.

Деца млађа од годину дана (одојчад) и млађа од 7 дана



Извор: РЗЗС – Витална статистика

**Број закључених и разведених бракова, 2010-2011.**



Извор: РСЗ – Витална статистика

**Табела... Основни континенти и индикатори становништва, 2011**

Укупно становништво		Основни континенти становништва										Очекивано трајање живота живорођене деце, 2009–2011	
		Радни (15–64)		пунолетни (18 и више)		предшколски (0–6)		школообавезни (7–14)		фертилни (15–49)			
Просечна старост	Индекс старења	Број	%	Број	%	Број	%	Број	%	Број	%	Мушко	Женско
41,05	105,87	35513	68,50	41902	80,82	3673	7,08	4520	8,72	11809	22,78	69,67	75,66

Извор: РСЗ – Општине и региони у Републици Србији 2012

**Табела.... Становништво старо више од 15 година, према школској спреми и по полу, 2011.**

Пол	Укупно	Без школске спреме	Непотпуно основно образовање	Основно образовање	Средње образовање				Више образовање	Високо образовање	Непознато	
					Средње стручне школе у трајању		Спец.на-кон средњег образовања	Средње стручне школе у трајању				
					Свега	Гимназија						Краћем од 4 године
у	44337	987	5343	9561	21687	2159	8412	10936	180	2624	3937	198
м	21075	268	1912	4370	11303	768	5189	5204	142	1154	1974	94
ж	23262	719	3431	5191	10384	1391	3223	5732	38	1470	1963	104

Извор: Републички завод за статистику, попис становништва 2011.

## 4. РАДНА СНАГА

Број запослених	12.422	(2011)
Запослени у односу на број становника (у %)	24,1	(2011)
Број запослених жена (у %)	46,8	(2011)
Запослени у правним лицима	9.709	(2011)
Приватни предузетници и запослени код њих	2.713	(2011)
Број запослених на 1000 становника	240	(2011)
Просечне зараде без пореза и доприноса (у динарима)	49.689	(2012)
Број регистрованих незапослених	6.640	(Дец. 2012)
Регистровани незапослени на 1000 становника	127	(2011)

Табела 8. Просечна зараде по запосленом, упоредни преглед, (Јан.-Дец.) 2012.

	Општина РСД	Округ РСД	Србија РСД
Просечна бруто зарада	68.787	60.484	57.340
Просечна нето зарада	49.689	43.567	41.377

Извор: РСЗ – Статистика зарада

## Запошљавање

Током 2012 године укупно је отворено 7.857 радних места где се запослило 4.057 жена. Од запослених 1.648 лица на неодређено радно време, 962 су жене. Од 4.758 лица на одређено радно време запослило се 2571 жена.

Од укупно 7.857 запослених по свим основама, 1.610 или 20,49 % ангажованих је без квалификација, са средњом школом је 4.942 или 62,89 % и 1.295 или 16,48 % са вишом и високом стручном спремом. На евиденцији НСЗ филијала Вршац се у децембру 2012 године налазило укупно 7.299 лица која траже запослење.

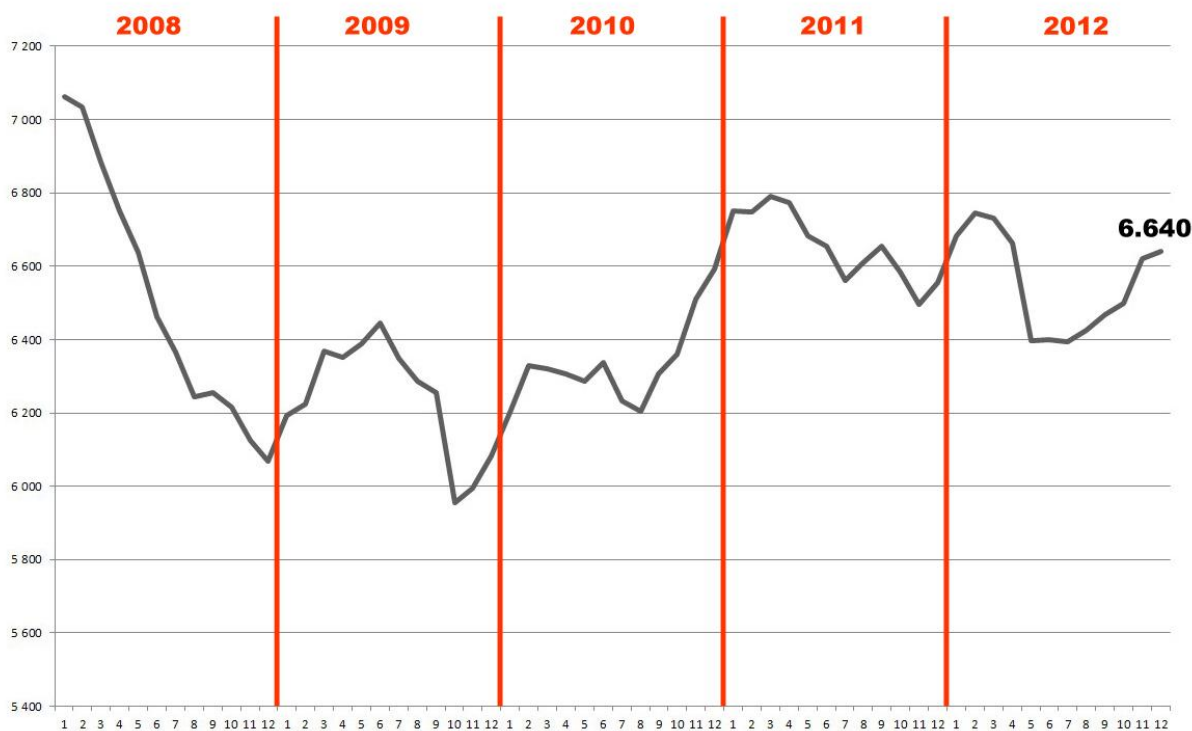
## Незапосленост

Највеће поремећаје и индикаторе пада активности пословног окружења показује до скоро најдинамичније локално тржиште рада – тржите града Вршца. Као доминатно угрожена категорија појављују се лица у старосној доби од 30 до 39 година и лица старија од 50 година која долазе из радног односа из предузећа чије је пословање озбиљно угрожено глобалном економском кризом или предузећа која су након аукцијске или тендерске приватизације доведена пред стечај или затворена.

Лоша перспектива је пре свега из разлога кашњења у економском реструктурирању, ниског прилива страних и домаћих инвестиција и недовољно диверсификованом привредном структуром. У периоду од 2008 до краја 2012 бележи се пад слободних радних места уз континуирано, али недовољно повећање учешћа приватног сектора. У поменутом периоду дошло је и до смањења броја запослених радника.

Од укупног броја лица на евиденцији, њих 2.479 или 37,33 % нема никакво радно искуство у обављању послова.

## Број лица на евиденцији НСЗ филјала Вршац: дец. 2008 – дец. 2012



Извор: НСЗ Филијала Вршац

Табела ... Стопа незапослености упоредни преглед, дец. 2012

	Општина %	Округ %	Србија %
Стопа незапослености	35,48	???	23,1

Табела 9. Незапослени према степену образовања, дец. 2012

	Општина Вршац
УКУПНО	6640
Без основне школе	2393
Основно образовање	352
Средње образовање	3162
Више образовање	322
Факултетско образовање	401
Постдипломско образовање	10

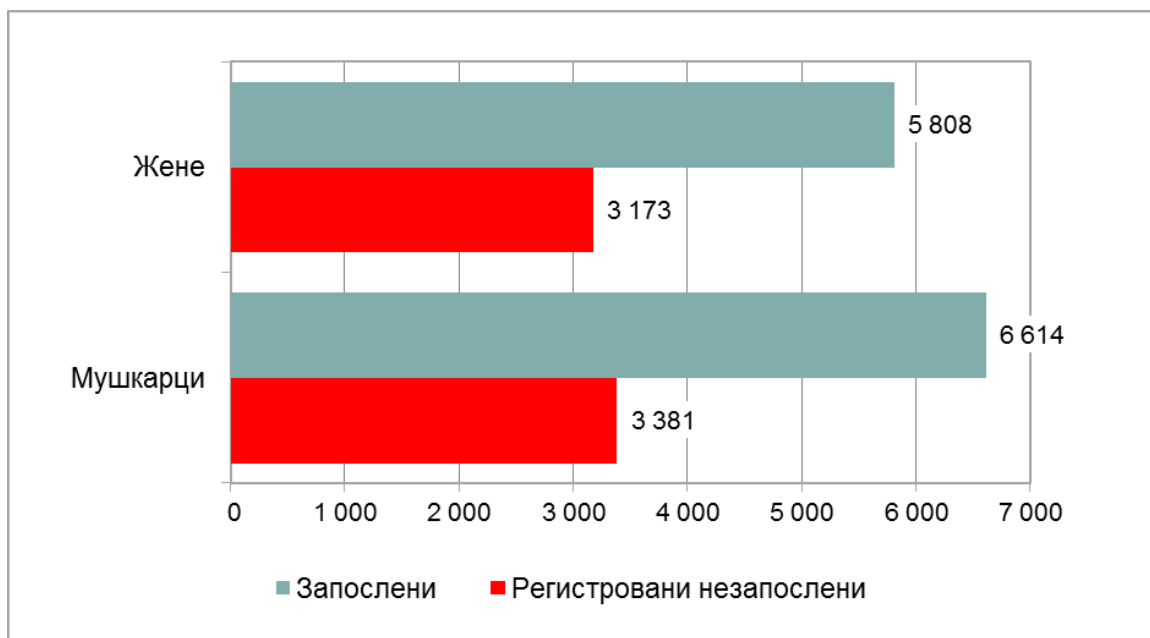
Извор: НСЗ Филијала Вршац

**Табела 10. Незапослени према старосној структури, дец.2012.**

Број година	Општина Вршац
УКУПНО	6640
До 19 година	246
20-24	788
25-29	924
30-34	917
35- 50	2107
Преко 50	1658

Извор: НСЗ Филијала Вршац

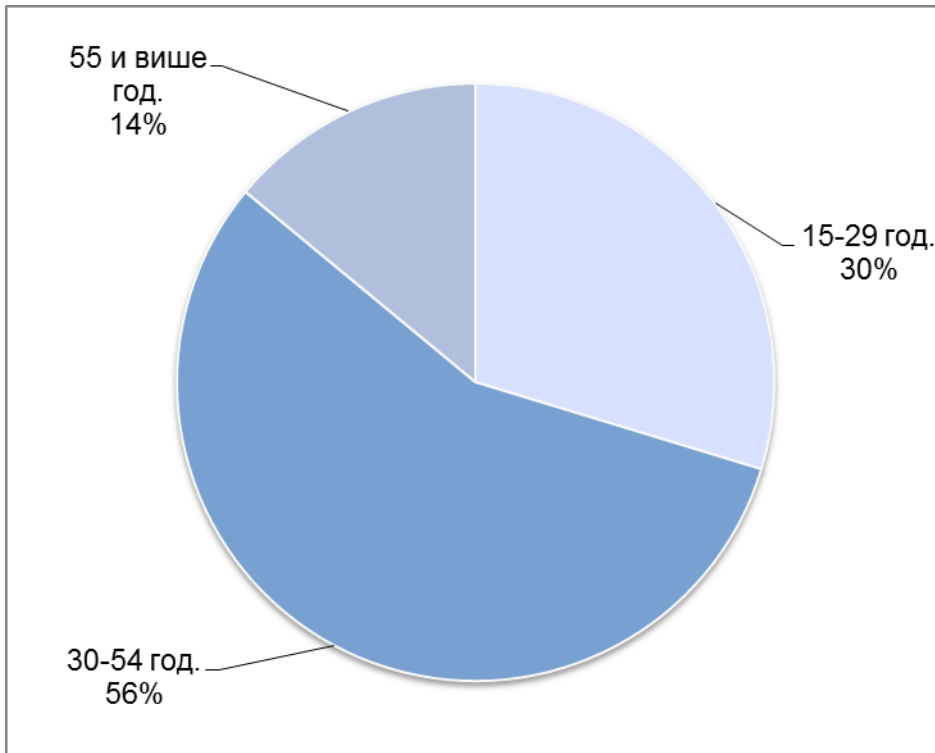
**Број запослених и регистрованих незапослених, према полу, 2011**



Извор: РСЗ – Статистика запослености и зарада, НСЗ – Национална служба за запошљавање

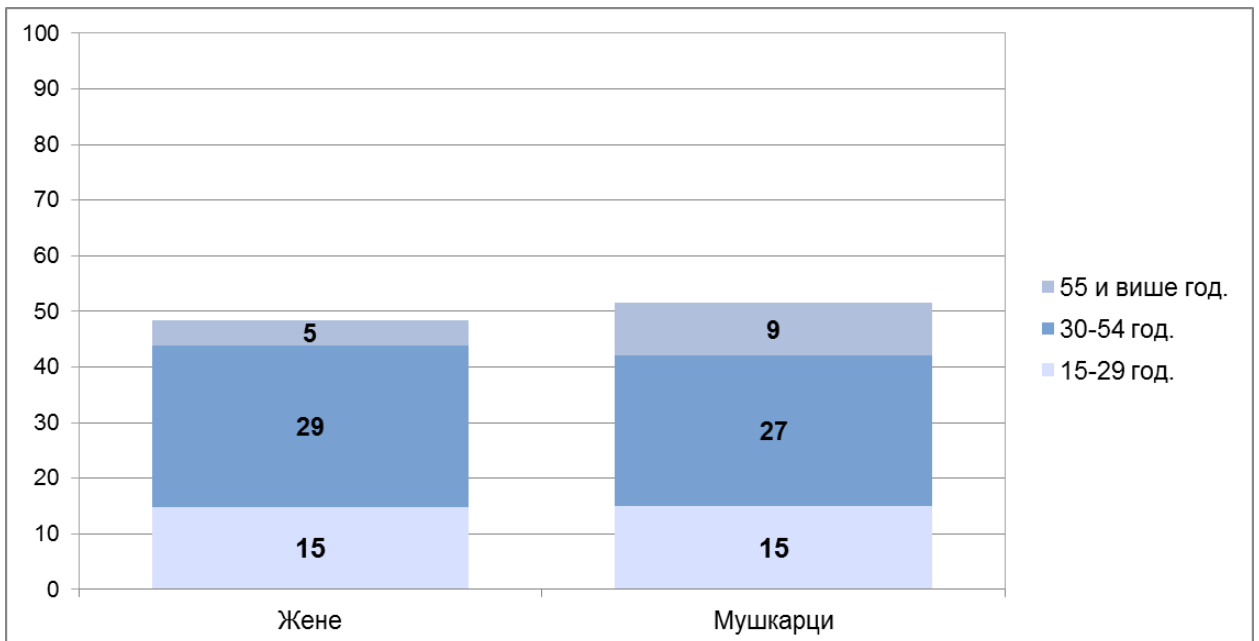


**Учешће незапослених према старосним групама у укупном броју незапослених, 2011. (у %)**



Извор: НСЗ – Национална служба за запошљавање

**Учешће незапослених према старосним групама и полу у укупном броју незапослених, 2011. (у %)**



Извор: НСЗ – Национална служба за запошљавање

## 5. ПРИВРЕДА

Пре два века Вршац као административно седиште постаје центар друштвеног живота и привредних активности у овом делу Баната. Од тог времена развијају се пољопривреда, занатство, трговина, индустрија и друге делатности, што чини основу економских и друштвених односа.

У последњој деценији Општина Вршац израста у регионални центар у ком се развија конкурентно пословно окружење. У овом периоду забележен је интензиван развој малог и средњег предузетништва.

Главне индустријске гране су: фармацеутска, прехранбена и грађевинска индустрија као и пољопривреда и производња вина.

**Табела 8. Највећи послодавци у привреди, 2013**

Бр.	Назив	Делатност	Број запослених
1.	Hemofarm Stada	Фармацеутска индустрија	1800
2.	Swisslion ДОО	Кондиторска индустрија	810
3.	Fresenius Medical Care	Фармацеутска индустрија	620
4.	ДП Други октобар	Комуналне услуге	542

### Привредна структура

**Табела. Структура привредних друштава, запослених и пословних прихода, 2010.**

Број привредних друштава			Број запослених			Пословни приходи		
2010	2009	index	2010	2009	index	2010	2009	index
510	508	100,4	6.350	6.617	96,0	52.099.084	44.744.859	116,4

**Табела 9. Број добитних предузећа по делатностима, 2007.**

	Бр. предузећа
УКУПНО	557
Пољопривреда	70
Прерађивачка индустрија (производња прехранбених производа и пића, производња текстила)	49
Производња целулозе, папира, издавачка делатност, производња хемијских производа, производња основних метала	53
Прерађивачка индустрија (производња намештаја, рециклаже)	16
Грађевинарство	21
Трговина	233

Саобраћај	32
Некретнине	41
Образовање и здравство	11
Услуге	31

**Табела 10. Структура редузетничких радњи по делатностима, 2008**

	Бр. Предузетничких радњи
УКУПНО	1871
Пољопривреда, лов и шумарство	20
Вађење руда и камена	1
Прерађивачка индустрија	271
Грађевинарство	118
Трговина на велико и мало и оправка моторних возила и предмета за личну употребу	842
Хотели и ресторани	172
Саобраћај, складиштење и везе	198
Финансијско посредовање	4
Некретнине, изнајмљивање и пословне активности	133
Образовање	11
Здравствени и социјални рад	32
Остале комуналне, друштвене и личне услужне активности	69

**Укупан број радника у предузетничким радњама је 4240 (2007)**

**Табела 11. Величина предузећа према броју запослених, 2007.**

Величина предузећа	Бр. запослених
0 (самозапослени)	224
МАЛА (1-50 запослених)	316
СРЕДЊА (50-100 запослених)	9
ВЕЛИКА (више од 100 запослених)	8
УКУПНО	557

## Приватизација

Законом о приватизацији ("Службени гласник", бр. 38/2001) су предвиђена два модела приватизације и то:

- продаја капитала и пренос капитала без накнаде.

Продаја капитала, односно имовине, спроводи се путем следећих метода:

- јавног тендера и јавне аукције

Пренос капитала без накнаде обавља се после спроведене продаје капитала и то:

- преносом акција запосленима и преносом акција грађанима.

Процес приватизације без обзира на модел и време спровођења, праћен је спорним случајевима. Велики број уговора о продаји је раскинут, јер нови власници нису поштовали одредбе уговора. Све ово је неповољно утицало на општу климу за страна улагања и приватизацију, укључујући поверење у домаћи правни систем и институције.

**Табела 12. Предузећа у стечајном поступку по делатности и статусу, 2013.**

Бр.	Назив предузећа	Локација	Делатност	Статус
1.	Алфа Протеин	Вршац	Пољопривредно предузеће	Раскинут уговор
2.	33 Победа	Вршац	Гајење биљака за припрему напитака	У стечају
3.	Вршачка Пивара	Вршац	Производња пива, освежавајућих пића и минералне воде	Раскинут уговор
4.	Клуз - Плитвице	Вршац	Производња остале одеће	Решење о закључењу
5.	Штампарија Слобода	Вршац	Остало штампање	
6.	Уча АД	Вршац	Производња амбалаже од пластике	АП разрешена дужности стечајног управника
7.	Ливница АД	Вршац	Ливење гвожђа	Решење о закључењу
8.	Промет	Вршац	Остала трговина на мало у неспецијализованим продавницама	
9.	Хладњача	Вршац	Складиштење	Прекид приватизације
10.	ВИРТ ДПП	Вршачки Ритови	Гајење жита (осим пиринча), легуминоза и уљарица	
11.	Уљма	Уљма	Гајење жита (осим пиринча), легуминоза и уљарица	Решење о закључењу
12.	Агроуљма стечајна маса	Уљма	Производња готове хране за домаће животиње	Решење о закључењу

Извор: Агенција за приватизацију Републике Србије

**Табела 13. Предузећа приватизована по методу аукције, по делатности и статусу, 2013.**

Бр.	Назив предузећа	Локација	Делатност	Статус
1.	Агровршац	Вршац	Пољопривредно предузеће	Продато 06.03.2009.
2.	Зенит	Вршац	Производња обуће	Продато 17.12.2002
3.	Дехидратор	Вршац	Производња осталих машина и апарата добре намене	Продато 10.12.2003
4.	Хидроградња ДП	Вршац	Производња хидротехничких објеката	Продато 30.09.2003.
5.	ВДП Јужни Банат	Вршац	Изградња хидротехничких објеката	Прекид приватизације
6.	Техника	Вршац	Постављање електротехничких уређаја	Продато 06.11.2006.
7.	Омега	Вршац	Трговинско предузеће за продају сатова и накита	Продато 17.10.2008.
8.	ВИК	Вршац	Трговина на мало аудио и видео опремом у специјализованим продавницама	Продато 28.05.2007.
9.	Компас	Вршац	Остале пратеће делатности у саобраћају	Прекид приватизације
10.	Србија УТП	Вршац	Хотели и сличан смештај	Продато
11.	НИЈП Вршачка кула	Вршац	Издавање новина	Продато 25.06.2007.
12.	Агровојводина	Вршац	Изнајмљивање властитих или изнајмљених некретнина и управљање њима	Продато 3.10.2003.
13.	Биро плус	Вршац	Архитектонска делатност	Продато 03.05.2006.
14.	Ветеринарска станица Вршац	Вршац	Ветеринарска делатност	Продато 18.07.2008.
15.	Златна коса	Вршац	Делатност фризерских и козметичких салона	Продато 29.01.2004.
16.	Јединство	Влајковац	Гајење жита (осим пиринча), легуминоза и уљарица	Продато 21.04.2003.
17.	Елан	Избиште	Гајење жита (осим пиринча), легуминоза и уљарица	Продато 26.12.2005

Извор: Агенција за приватизацију Републике Србије

**Табела 14. Предузећа у процесу реструктурирања, по делатности и статусу, 2013.**

Бр.	Назив предузећа	Локација	Делатност	Статус
1.	Вршачки Виногради	Вршац	Производња вина	Раскинут уговор*

Извор: Агенција за приватизацију Републике Србије

\*Након раскида Уговора о продаји капитала појединих субјеката приватизације, Одлуком Агенције за приватизацију о преносу капитала Акцијском фонду Републике Србије пренет је капитал субјекта приватизације, ради продаје на начин прописан законом. На основу члана 41д Закона о приватизацији („Службени гласник РС“ бр. 38/01, 18/03, 45/05, 123/07), даном раскида уговора о продаји капитала Акцијски фонд именује привременог заступника капитала ради управљања субјектом приватизације до продаје капитала субјекта приватизације. Послове ПЗК именовани је дужан да обавља у складу са законом и Правилником о поступању лица која обављају послове ПЗК у субјектима приватизације бр: 10-2946/10 од 21.07.2010. године.

**Табела. Средства остварена од продаје предузећа са подручја Јужног Баната (у периоду од 2002 до 2008 у еврима)**

Општина	2002	2003	2004	2005	2006	2007	2008	укупно
Алибунар	451.000	4.180.000	344.000	1.319.000	-	687.500	-	6.981.500
Бела Црква	294.000	2.024.000	1.177.000	647.000	-	-	-	4.142.000
Бела Црква	294.000	2.024.000	1.177.000	647.000	-	-	-	4.142.000
<b>Вршац</b>	<b>113.000</b>	<b>1.070.000</b>	<b>175.000</b>	<b>2.336.000</b>	<b>5.981.300</b>	<b>179.500</b>	<b>83.450</b>	<b>9.938.250</b>
Ковачица	3	431.000	545.000	221.000	35.000	86.875	218.612	1.537.490
Ковин	-	2.619.000	1.403.000	27.000	712.000	17.137.500	2.075.000	23.973.500
Опово	-	-	821.000	-	-	-	-	821.000
Панчево	289.000	3.402.000	2.794.000	63.000	33.276.000	8.946.787	9.198.188	57.968.975
Пландиште	2.203.000	66.000	-	-	-	-	-	2.269.000
<b>ЈУЖНО-БАНАТСКИ РЕГИОН</b>	<b>3.350.003</b>	<b>13.792.000</b>	<b>7.259.000</b>	<b>4.613.000</b>	<b>40.004.300</b>	<b>27.038.162</b>	<b>11.575.250</b>	<b>107.631.715</b>

**Табела: Приходи локалне самоуправе од продаје финансијске имовине, 2013.**

<b>Година</b>	<b>Износ у ЕУР</b>	<b>Износ у РСД</b>
2004.	2.121	167.292
2005.	15.834	1.353.836
2006.	99.925	7.894.082
2007.	263.291	20.860.552
2008.	248.750	22.039.298
2009.	20.045	1.921.877
2010.	22.542	2.377.923
2011.	88.439	9.254.234
2012.	444	50.442

*Средњи курс НБС 31.12.*

Приходи локалне самоуправе од продаје финансијске имовине (домаћих акција и осталог капитала) до 31.12.2012 износе 9.365.964,61 динара, а само у 2012. godini 50.442,05 динара

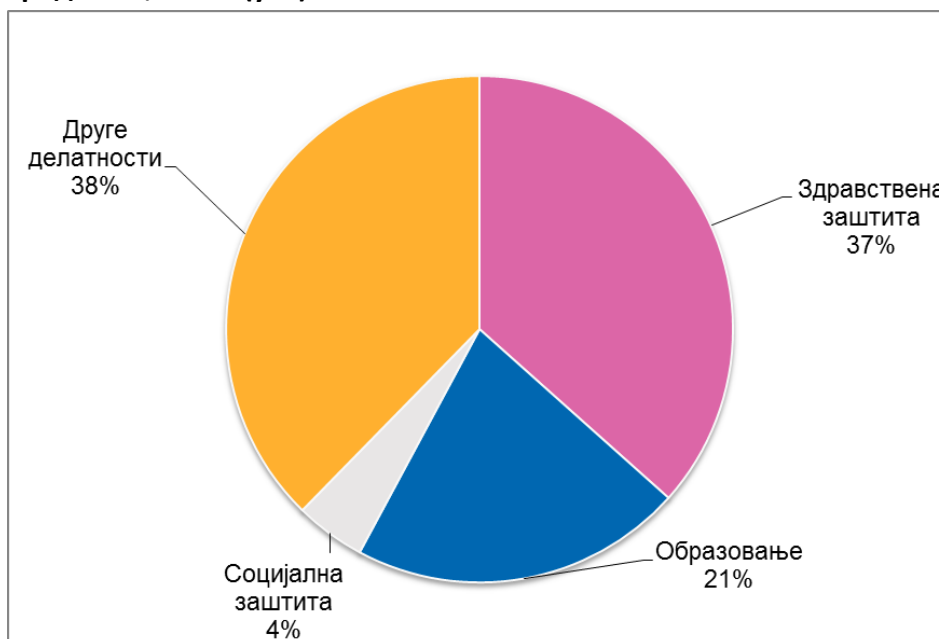
## Јавне финансије

Извор: РЗС

Приходи и примања буџета локалне самоуправе (у хиљадама динара)	1,355,085	(2010)
Приходи и примања буџета локалне самоуправе по становнику (у динарима)	25,940	(2010)
Расходи и издаци буџета локалне самоуправе (у хиљадама динара)	1,408,778	(2010)
Расходи и издаци буџета локалне самоуправе по становнику (у динарима)	26,967	(2010)
Расходи корисника буџетских средстава (у хиљадама динара)	4,064,374	(2010)
Расходи корисника буџетских средстава по становнику (у динарима)	77,802	(2010)
Број активних привредних друштава	552	(2011)
Број активних предузетника	1,484	(2011)
Подстицаји регионалног развоја (у хиљадама динара)	367,081	(2011)



**Учешће расхода по делатностима у укупним расходима корисника буџетских средстава, 2010. (у %)**



Извор: РСЗ – Национални рачуни

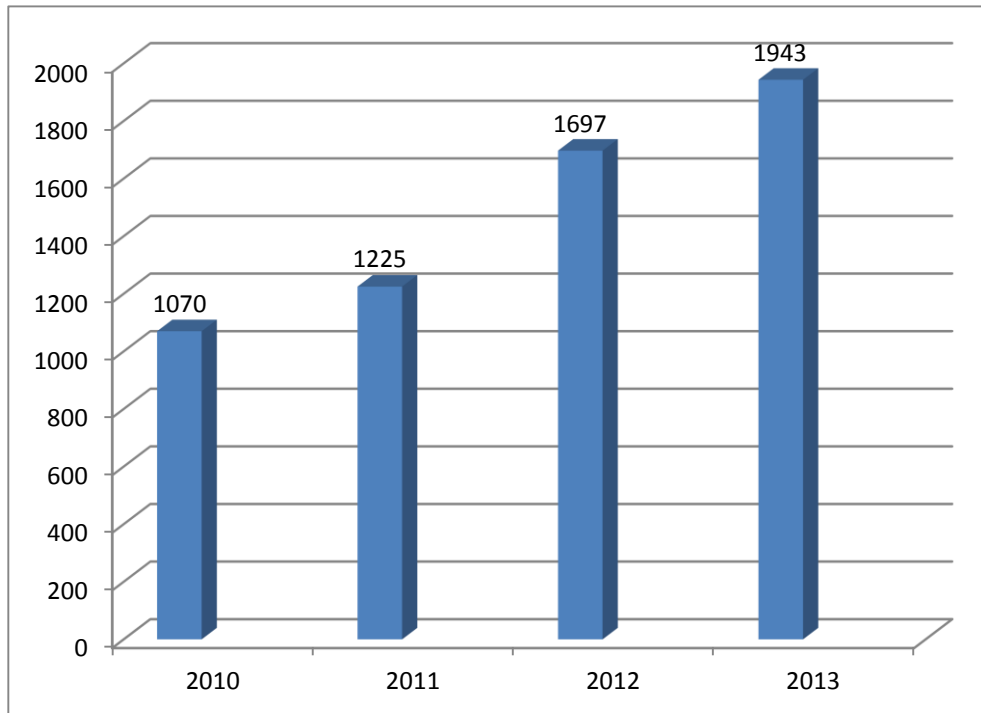
**Табела. Реализација буџета Општине Вршац за 2010, 2011 и 2012 и план извршења за 2013.**

Буџет	2010	2011	2012	2013
Дин., у ценама из 2013.год (2013 = 100)	Извршен	Извршен	Извршен	План
<b>1.Текући приходи</b>	1.070.313.555	1.225.449.663	1.697.589.547	1.942.999.000
1.1.Порез на имовину	124.061.853	173.968.259	146.554.172	187.500.000
1.2.Локалне таксе и накнаде	208.635.317	169.944.220	256.664.057	282.600.000
1.3.Уступљени порез на доходак	497.920.357	605.672.524	865.404.193	961.000.000
1.4.Остали уступљени порези и накнаде	66.871.176	75.885.582	251.593.167	165.767.000
1.5.Текући трансфери	172.824.852	199.979.078	177.373.958	148.132.000
<b>2.Текући расходи</b>	897.042.840	1.037.685.357	1.183.260.568	1.957.999.000
2.1.Расходи за запослене	310.418.518	332.951.464	371.978.070	408.476.578
2.2.Расходи за робе и услуге	358.154.808	391.411.830	465.853.936	628.052.428
2.3.Расходи за камате и накнаде	60.530.605	87.443.149	106.961.973	77.260.000

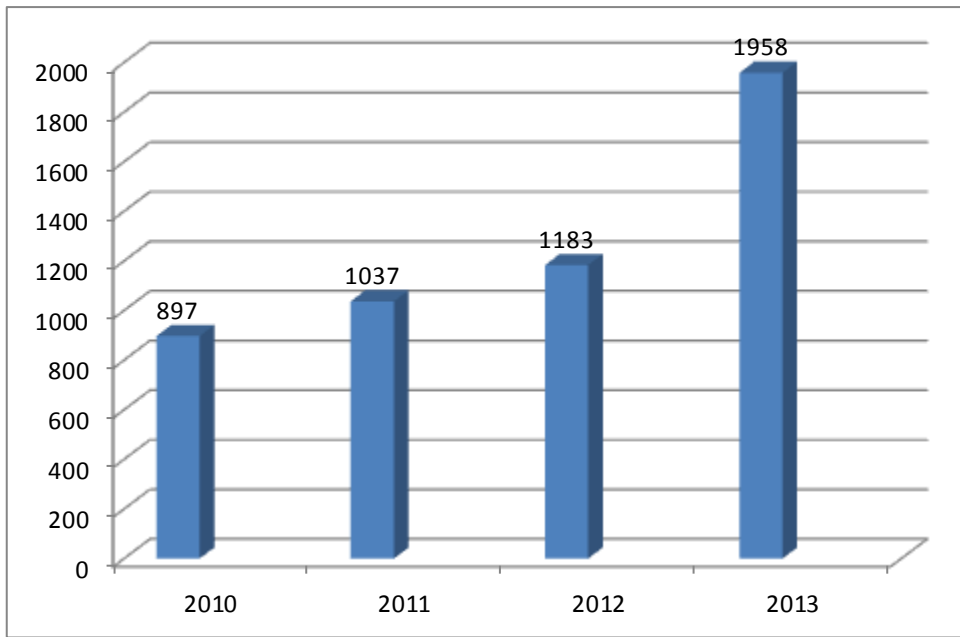
2.4.Текуће субвенције	-	-	-	-
2.5.Текући трансфери и донације	110.195.475	136.951.343	147.900.188	162.370.010
2.6.Остали текући расходи	57.743.434	88.927.571	90.566.401	132.552.484
<b>I Текући суфицит (1-2)</b>	<b>173.270.715</b>	<b>187.764.306</b>	<b>514.328.979</b>	<b>-15.000.000</b>
<b>3. Капитални приходи и примања</b>	<b>253.800.323</b>	<b>214.228.569</b>	<b>216.966.368</b>	<b>190.000.000</b>
3.1.Самодопринос	162.267.482	172.482.746	177.205.892	170.000.000
3.2.Накнада за уређење земљишта	23.774.917	24.071.588	14.317.134	20.000.000
3.3.Капитални трансфери	65.380.000	8.350.000	25.392.900	-
3.4.Капиталне донације	-	-	-	-
3..Примања од продаје нефин. имовине	2.377.924	9.324.235	50.442	-
<b>4. Капитални расходи и издаци</b>	<b>384.912.789</b>	<b>492.490.585</b>	<b>556.835.346</b>	<b>514.287.500</b>
4.1.Издаци за нефинансијску имовину	303.967.728	419.556.727	507.987.918	430.546.500
4.2.Капитални трансфери буџет.корисницима	80.085.520	72.914.096	48.847.428	82.241.000
4.3.Капиталне субвенције ЈКП	859.541	19.762	-	1.500.000
<b>II Буџетски суфицит /дефицит (I+3-4)</b>	<b>42.158.249</b>	<b>(90.497.710)</b>	<b>174.460.001</b>	<b>12.000.000</b>
5.Приходи од камате	5.312.886	7.928.726	9.382.696	8.000.000
6.Трошкови камате	22.785.041	23.913.294	26.303.728	35.000.000
<b>III Примарни суфицит /дефицит (II+5-6)</b>	<b>24.686.094</b>	<b>(106.482.278)</b>	<b>157.538.969</b>	<b>(15.000.000)</b>
7.Пренета средства из претходне године	66.470.688	64.818.435	48.924.914	-
<b>IV Укупан фискални резултат (III+7)</b>	<b>91.156.782</b>	<b>(41.663.843)</b>	<b>206.463.883</b>	<b>(15.000.000)</b>
8.Примања од задуживања	25.675.293	154.494.599	38.017.548	150.000.000
9.Отплата дуга	52.013.640	63.905.842	125.917.338	135.000.000
<b>V Укупан финансијски резултат (IV+8-9)</b>	<b>64.818.435</b>	<b>48.924.914</b>	<b>118.564.093</b>	<b>-</b>

Анализом буџета у претходном периоду може се закључити да су буџетски приходи расли по стопи од 14 до 38 %, а буџетски расходи су такође расли по стопи од 14 до 19%. За текућу годину по начелу опрезности, планиран је раст текућих прихода од око 14 % и амбициозан план активности којим је планиран раст текућих расхода од 65 %.

**Графикон: Текући приходи (у милионима динара)**



**Графикон: Текућих расхода (у милионима динара)**



## Пољопривреда

Вршац се сврстава у једне од најзначајнијих пољопривредних центара Јужнобанатског региона.

**Пољопривредно земљиште** обухвата 62.521 ha и представља базу природних ресурса. Територија општине Вршац припада реону пољопривредне ратарске производње с производњом свих основних ратарских култура, а такође и лековитог, ароматичног и зачинског биља. Изузетне природне погодности постоје за развој виноградарства и воћарства. На подручју општине се нарочито развија сточарство.

Укупна пољопривредна површина (ha)	62.521	(2011)
Укупно оранице и баште (ha)	50.197	(2011)
Жито (ha)	31.830	(2011)
Индустријско биље (ha)	15.225	(2011)
Повртно биље (ha)	1.022	(2011)
Крмно биље (ha)	1.278	(2011)
Воћњаци (ha)	135	(2011)
Виногради (ha)	1.788	(2011)
Ливаде (ha)	3.728	(2011)
Пашњаци (ha)	5.681	(2011)
Коришћена породична газдинства (ha)	41.562	(2011)

## Радне зоне

Под појмом радних зона подразумевају се они простори у просторној функционалној структури града, који ће првенствено бити намењени привредним активностима, односно таквим делатностима као што су индустрија, производно занатство, складиштење и обрада разних роба, као и они градски сервиси, који због своје природе не могу бити лоцирани у оквиру других насељских структура.

Просторна организација производних функција реализована је кроз два типа просторних јединица:

- радне зоне - јужна и северна радна зона
- појединачне просторне јединице

### Јужна радна зона

Јужна радна зона плански је подељена на подзоне:

- општа радна зона
- зона терцијалних делатности
- зона мале привреде са становањем
- зона великих трговинско услужних центара
- зона дистрибутивних центара
- робно транспортни центар
- слободна зона и царински терминали

**Општа радна зона** плански је намењена секундарним делатностима индустрије – прехрамбеној, хемијској, и прерађивачкој, односно производним капацитетима са великим просторним захтевима и већим обимом производње.

У овој зони налазе се постојећи комплекси: "Вршачки виногради", млекара "Вршчанка", пекара, млин "Банат", хладњача, и "Хемофарм". Овде су такође лоцирани и радни комплекси који нису у функцији: фабрика калупа "Зенит", фабрика конфекције "Клуз", фабрика намештаја "Узор".

Препорука је да се проширење и крајње формирање опште радне зоне врши на следећи начин:

- источно од главне насељске саобраћајнице (магистралног пута М 1/9 Београд – Вршац - граница Румуније), уз постојећи комплекс "Хемофарм", наставити са развојем хемијске, прерађивачке и осталих сродних грана индустрије,

- западно од главне насељске саобраћајнице (магистралног пута М 1/9 Београд – Вршац - граница Румуније) наставити са развојем прехрамбене индустрије.

Површина опште радне зоне је 90,62 ha.

**Зона терцијарних делатности** (блок 79) плански је намењена услужним, занатским и трговинским делатностима, саобраћајним (камионским и аутобуским) терминалима и складишним просторима.

Површина зоне терцијарних делатности је 36,32 ha.

**Зона мале привреде са становањем** (блокови 74, 78 и део блока 80, северно од улице Павлишки пут) плански је намењена за обављање производних активности које су везане са услужним занатством (пекарне, мањи производни капацитети итд.) које не загађује животну средину и не ремети пратећу намену - становање.

Површина зоне мале привреде са становањем је 19,11 ha.

**Зона великих трговинско услужних центара** (блок 77) плански је намењена за смештај великих трговинско услужних центара који су доступни широком кругу потрошача у којима се обавља промет роба на мало, а заузима површину од 38,97 ha.

**Зона дистрибутивних центара** (блок 81) плански је намењена за смештај дистрибутивних центара у којима се обавља промет роба на велико, а заузима површину од 27,91 ha.

**Робно транспортни центар** (блок 82б) плански је намењен пружању комплетних савремених и логистичких услуга локалног, даљинског и транзитног транспорта свих видова и технологија, обављању претоварних, сабирних, дорадних и дистрибутивних функција према захтевима ужег и ширег гравитационог подручја РТЦ-а, као и формирању савременог пословно-информационог центра.

Површина РТЦ-а је 25,86 ha.

**Слободна зона и царински терминали** (блок 82а) је примарно намењена производњи, док би се транспортно-транзитне и трговачке активности у највећем делу реализовале преко подсистема РТЦ-а који су у функцији РТЦ-а.

Површина слободне зоне и царинских терминала је 47,70 ha.

## **Северна радна зона**

Северна радна зона плански је подељена на подзоне:

- општа радна зона
- зона мале привреде и терцијарних делатности

## Подстицаји регионалног развоја

Табела. Преглед подстицаја регионалног развоја према наменама (у хиљ. РСД), 2012

	2009	2010	2011	2012*	Укупно
Подстицање запошљавања	14,287	30,941	51,329	216,797	313,354
Јачање кадровских и људских ресурса	31	91	65		187
Подстицање извоза	12,772	5,054			17,826
Подстицање производње	10,840	41,631	39,437	56,315	148,223
Подстицање пољопривреде	260,922	405,262	297,836	506,265	1,470,285
Просторно планирање и вискоградња				2,823	2,823
Заштита животне средине	333	98	3,190		3,620
Улагање у саобраћајну инфраструктуру	68,595	119,457	262,740	164,310	615,101
Улагање у комуналну инфраструктуру	14,372	36,729			51,101
Улагање у инфраструктуру - друго	15,879		13,724		29,603
Улагање у здравство	6,144	4,975		1,013	12,132
Улагање у образовање, науку, културу и спорт	11,651		10,560	1,209	23,420
Други подстицаји од значаја за регионални развој		14,216	8,757	243	23,216
<b>Укупно</b>	<b>415,826</b>	<b>658,454</b>	<b>687,640</b>	<b>948,974</b>	<b>2,710,893</b>

Извор: АПР – регистар мера и подстицаја регионалног развоја

Табела. Преглед подстицаја регионалног развоја према називу даваоца (у хиљ. РСД), 2012

	2009	2010	2011	2012*	Укупно
Министарство регионалног развоја и локалне самоуправе				45	45
Министарство финансија и привреде	49,982	97,091	86,603	303,815	537,491
Министарство пољопривреде, шумарства и водопривреде – Управа за аграрна плаћања (1)	217,532	337,821	214,991	403,978	1,174,322
Министарство саобраћаја	21,995		8,983		30,979



Министарство природних ресурса, рударства и просторног планирања	228	98	290		<b>615</b>
Министарство енергетике, развоја и заштите животне средине	14,477	36,729	2,966		<b>54,173</b>
Министарство рада, запошљавања и социјалне политике	10,350				<b>10,350</b>
Фонд за развој републике Србије	4,240	4,960	2,642	36,000	<b>47,842</b>
Национална служба за запошљавање (НСЗ)	3,294	23,688	51,329	35,511	<b>113,823</b>
Агенција за страна улагања и промоцију извоза (СИЕПА)	232	104			<b>336</b>
Национална агенција за регионално развој (НАРР)	681	886	365	270	<b>2,202</b>
Фонд за развој АП Војводине	12,540	32,646	41,495		<b>86,681</b>
Фонд за капитална улагања АП Војводине	80,274	124,432	266,890	169,355	<b>640,950</b>
Пословне банке			11,085		<b>11,085</b>
<b>Укупно</b>	<b>415,826</b>	<b>658,454</b>	<b>687,640</b>	<b>948,974</b>	<b>2,710,893</b>

Извор: АПР – регистар мера и подстицаја регионалног развоја

**Табела. Преглед подстицаја регионалног развоја према врсти корисника (у хиљ. РСД), 2012**

	<b>2009</b>	<b>2010</b>	<b>2011</b>	<b>2012*</b>	<b>Укупно</b>
Велико привредно друштво	14,409	58,069	10,548	208,356	<b>291,383</b>
Мала и средња привредна друштва	31,258	58,531	15,143	37,031	<b>141,963</b>
Предузетник	6,559	12,654	24,792	8,631	<b>52,637</b>
Пољопривредна газдинства (2)	260,922	393,442	292,836	506,265	<b>1,453,465</b>
Пословни инкубатор		13	2,296	6,058	<b>8,367</b>
Удружење	377	161	3,297	1,577	<b>5,412</b>
Друго правно лице			400		<b>400</b>
Физичко лице		3,820	5,000		<b>8,820</b>
Регионална развојна агенција			2,782	2,824	<b>5,607</b>
Институције из области образовања и науке			129	761	<b>890</b>

Институције из области културе			1,954	4,517	<b>6,471</b>
Институције из области здравства		4,419	1,337		<b>5,756</b>
Орган државне управе			1,387	1,261	<b>2,648</b>
Друге институције		1,500	1,000		<b>2,500</b>
Јединица локалне самоуправе	102,269	124,432	323,519	169,355	<b>719,575</b>
Остали корисници (3)	31	1,412	1,218	2,338	<b>4,999</b>
<b>Укупно</b>	<b>415,826</b>	<b>658,454</b>	<b>687,640</b>	<b>948,974</b>	<b>2,710,893</b>

Извор: АПР – регистар мера и подстицаја регионалног развоја

**Табела. Преглед подстицаја регионалног развоја према врсти финансијског подстицаја (у хиљ. РСД), 2012**

	<b>2009</b>	<b>2010</b>	<b>2011</b>	<b>2012*</b>	<b>Укупно</b>
Кредит (4)	46,123	89,371	84,654	56,243	<b>276,390</b>
Субвенције (4)		20,000			<b>20,000</b>
Бесповратна субвенција	913	2,490	1,365	66,548	<b>71,315</b>
Субвенционисана камата	6,484	10,482	8,144	5,589	<b>30,699</b>
Премија				179,486	<b>179,486</b>
Регрес	192,055	288,290	185,239	193,515	<b>859,098</b>
Повраћај средстава	43,390	55,621	77,845	61,443	<b>238,300</b>
Финансијска подршка за привлачење инвестиција	6,592	7,253		181,286	<b>195,132</b>
Бесповратна финансијска подршка – друго	120,268	184,947	330,393	204,866	<b>840,473</b>
<b>Укупно</b>	<b>415,826</b>	<b>658,454</b>	<b>687,640</b>	<b>948,974</b>	<b>2,710,893</b>

Извор: АПР – регистар мера и подстицаја регионалног развоја

**Табела. Преглед подстицаја регионалног развоја према извору финансирања (у хиљ. РСД), 2012**

	<b>2009</b>	<b>2010</b>	<b>2011</b>	<b>2012*</b>	<b>Укупно</b>
Буџет Републике Србије	301,001	435,999	311,166	708,109	<b>1,756,274</b>
Буџет АП Војводине	80,274	124,432	266,890	169,355	<b>640,950</b>
Сопствена средства давалаца	34,551	98,023	98,433	71,511	<b>302,518</b>
Развојни кредити домаћих банака и међународних финансијских институција и пословних банака			11,151		<b>11,151</b>
<b>Укупно</b>	<b>415,826</b>	<b>658,454</b>	<b>687,640</b>	<b>948,974</b>	<b>2,710,893</b>

Извор: АПР – регистар мера и подстицаја регионалног развоја

\* Последње ажурно стање односи се на период 01.01.2012 – 31.12.2012.

- (1) Подаци о подстицајима регионалног развоја које пољопривредним газдинствима усмерава министарство пољопривреде, шумарства и водопривреде, а реализују се у потпуности преко Министарства финансија и привреде – Управе за трезор
- (2) Податак се односи на све одобрене захтеве пољопривредним газдинствима (као појединачним и групним корисницима подстицаја)
- (3) Подаци о износима подстицаја који су усмерени на одређене територије, без идентификације групног или појединачног корисника
- (4) Повратна средства, сва остала средства су бесповратна

## Инвестиције

Табела. Остварене инвестиције у нове фондове, по карактеру изградње и техничкој структури (у хиљ. РСД), 2011.

<b>Укупно</b>	<b>3 349 905</b>
<b>Карактер изградње</b>	
Нови капацитети	1 067 163
Реконструкција, модернизација, доградња и проширење	1 942 201
Одржавање нивоа постојећих капацитета	340 541
<b>Техничка структура</b>	
Грађевински радови	2 269 545
<b>Опрема с монтажом</b>	
Домаћа опрема	371 946
Увозна опрема	510 661
<b>Остало</b>	<b>197 753</b>

Извор: РЗС (Подаци се односе на сва правна лица)

Табела. Остварене инвестиције у нове фондове, по делатностима (у хиљ. РСД), 2011.

<b>Укупно</b>	<b>3 349 905</b>
Пољопривреда, шумарство и рибарство	52 727
Прерађивачка индустрија	1 830 592
Снабдевање електричном енергијом, гасом и паром	110 940
Снабдевање водом и управљање отпадним водама	58 029
Трговина на велико и мало и поправка моторних возила	398 284
Саобраћај и складиштење	35 049

Извор: РЗС (Подаци се односе на сва правна лица)

**Табела 15. Преглед страних директних инвестиција, 2013.**

Година инвестирања	Компанија	Седиште	Сектор	Врста инвестиције
2002.	Zannini East	Италија	Производња амбалаже за фармацевтску индустрију	Гринфилд
2005.	Viator&Vector Group	Словенија	Транспорт и складиштење	Преузимање
2006.	Hemofarm Stada	Немачка	Фармацеутска индустрија	Преузимање
2007.	OMV	Аустрија	Нафтна индустрија	Гринфилд
2008.	Eix Hotels	Шпанија	Хотели	Преузимање
2008.	SMA	Италија	Производња резервоара	Преузимање

**Табела 16. Преглед инвеститора у Технолошком парку Вршац, 2013.**

Година инвестирања	Компанија	Седиште	Сектор	Врста инвестиције
2007.	Officina Game East	Италија	Машинска обрада метала	Браунфилд
2009.	FormaPharm Engineering	Србија	Консалтинг, инжињеринг грађевинарски радови	Гринфилд
2011.	Fresenius Medical Care	Немачка	Фармацеутска индустрија	Преузимање/ Гринфилд
2012.	Lamp East	Италија	Амбалаже за фармацевтску индустрију	Гринфилд
2012.	Ave Pharmaceuticals	Србија	Производња и услуге	Гринфилд
2012.	Sensilab SA	Луксембург	Фармацеутска индустрија	Гринфилд
2012.	Hi Team	Србија	IT Сектор	Гринфилд
2012.	Esca Delight	Србија	Трговина и услуге	Гринфилд

Извор: Технолошки Парк Вршац ДОО, [www.tehnoloskipark.com](http://www.tehnoloskipark.com)

## Финансијске институције

Табела 17. Списак пословних банака, 2013.

Бр.	Назив банке	Адреса
1	Alpha banka	Трг победе 4
2	Banca Intesa	Стеријина 19
3	Credit Agricole	Стеријина 29
4	Eurobank EFG	Трг Зелена Пијаца 13
5	Erste banka	Дворска 4
6	Нуро Alpe Adria banka	Дворска 1
7	Комерцијална банка	Трг Св. Теодора Вршачког 2
8	NLB Banka	Трг победе 5
9	ПББ банка	Гаврила Принципа 1
10	Piraeus banka	Доситејева 8а
11	Raiffaisen banka	Дворска 1-3
12	Развојна банка Војводине	Стеријина 20
13	Societe generale banka	Дворска 6
14	Unicredit banka	Жарка Зрењанина 17
15	Војвођанска банка	Доситејева 2
16	Volksbank	Доситејева 11
17	Национална поштанска штедионица	Стеријина 19
18	Procredit bank	Иве Милутиновића 46

Табела 18. Списак осигуравајућих друштава, 2013.

Бр.	Назив осигуравајућег друштва	Адреса
1	ДДОР Нови Сад	Ђуре Јакшића 8
2	Delta Generali	Иве Милутиновића 46
3	Триглав Копаоник	Стеријина 34
4	Uniqa	Трг Св. Теодора вршачког 29
5	Wiener Stadtische	Жарка Зрењанина 16

**Табела 19. Установе и предузећа чији је оснивач Општина, 2013.**

Бр.	Назив	Адреса
1	Градски музеј Вршац	Феликса Милекера 19
2	Културни центар Вршац	Стеријина 62
3	Градска библиотека	Светосавски трг 2
4	Дом омладине у Вршцу	Дворска 28
5	Народно позориште «Стерија»	Светосавски трг 6
6	Дечји вртић	Ђуре Јакшића 3
7	Апотека Вршац	Абрашевићева бб
8	Дом здравља Вршац	Абрашевићева бб
9	ЈП за изградњу, развој, уређење града и подручја Општине Вршац «Варош»	Дворска 10а
10	АД «Инвест стан»	Никите Толстоја 3
11	ДОО «Технолошки парк»	Београдски пут бб

## Робна размена

У периоду јануар – децембар 2012.године, остварена је робна размена Јужног Баната са иностранством у укупној вредности од 972.603.380 УСД, од чега извоз износи 565.547.965 УСД (58% укупне вредности размене) и увоз 407.055.415 УСД (42% од укупне вредности размене).

У посматраном периоду остварен је суфицит од 78.201.427 УСД, покривеност увоза извозом износи 139%. У односу на исти период претходне године, извоз је опао за око 24,7%, а увоз за око 30,5%.

У 2012. Години извоз Јужног Баната чини 13,7% од укупног извоза Војводине, односно око 5% од укупног извоза Србије. Увоз Јужнобанатског региона у укупном увозу Војводине учествује са 7,1% односно са 2,1% у укупном увозу Србије

**Табела 19. Робна размена по општинама Јужнобанатског региона у милионима УСД**

Бр.	Назив општине	Извоз Јан – дец. 2012.	Увоз Јан – дец. 2012.	Салдо
1.	Алибунар	2.978.807	8.302.392	-3.360.479
2.	Бела Црква	4.802.867	1.279.146	6.336.122
3.	Ковачица	6.296.249	9.052.724	-4.051.748
4.	Ковин	37.183.027	22.242.069	25.805.970
5.	Опово	20.715.998	1.849.639	14.865.508
6.	Панчево	211.121.035	149.568.407	96.944.500
7.	Пландиште	2.128.732	1.382.884	992.979
<b>8.</b>	<b>Вршац</b>	<b>280.321.250</b>	<b>213.378.154</b>	<b>27.294.800</b>
	<b>Јужни Банат</b>	<b>565.547.965</b>	<b>407.055.415</b>	<b>158.492.550</b>

**Табела 20. Највећи извозници у Општини Вршац, 2012 .**

Бр.	Компанија	Делатност	Износ у УСД
1.	Нemofarm Stada*	Производња фармацеутских препарата	209.595.319
2.	Fresenius Medical Care Srbija	Производња ортопедских апарата и остале опреме	43.147.053

\*добитник награде за најбољег извозника у Републици Србији за 2012. години, коју додељује Агенција за страна улагања и промоцију извоза СИЕПА.

**Табела 21. Највећи увозници у Општини Вршац, 2012.**

Бр.	Компанија	Делатност	Износ у УСД
1.	Нemofarm Stada	Производња фармацеутских препарата	127.678.465
2.	Fresenius Medical Care Srbija	Произв. Ортопедских апарата и ост. Опреме	32.186.421
3.	Интертрон	Конфекционирање папира	13.336.688
4.	Металинг	Гајење жита и других усева и засада	10.773.397
5.	Zannini East	Производња таласастог папира и амбалаже	6.763.524



## ЕУ ПРОЈЕКТИ

Општина Вршац је од 2006. до 2012. користила средства из ЕУ програма: PHARE, CARDS, IPA CBC, RSEDP, EXCHANGE, MSP-NE.

**Табела 20. Реализовани пројекти кофинансирани из претприступних фондова ЕУ за период 2006 – 2012.**

Бр.	Назив пројекта	Програм ЕУ	Вредност (€)	Време реализације
1.	Економски развој и интеграциони центар	CARDS	78.000	2006-2007
2.	Студија изводљивости и за локални пут Вршац-Марковац-Државна граница	CARDS	330.000	2006-2007
3.	Локални еколошки акциони план	CARDS	120.000	2006-2007
4.	Знакови за будућност	CARDS	82.000	2007-2008
5.	Економским интеграцијама до Европског просперитета	CARDS	115.000	2008-2009
6.	Инфраструктурно опремање Технолошког парка у Вршцу	MSPNE	3.500.000	2009-2011
7.	Сачувајмо наше планине од шумских пожара	IPA	95.000	2007-2008
8.	Реконструкција музејске зграде Конкордија и успостављање регионалног центра за очување културне баштине Баната	IPA	1.000.000	2010-2012
9.	Унапређење туристичке понуде Вршца и Дете кроз коришћење савремених техника осветљавања	IPA	599.000	2010-2011
10.	Развој прекограничне мреже телемедицине у здравственим установама*	IPA	590.000	2011-2012
11.	Културно благо у свакодневном животу у пограничној области**	IPA	95.000	2011-2012
12.	Размена искустава између пограничних локалних администрација	IPA	55.000	2010-2011
13.	Промоција Технолошког парка у Вршцу, Индустијске зоне у Зрењанину и Ковину	RSEDP II	597.000	2010-2011
14.	Просторни подаци за наше грађане – ГИС	EXCHANGE II	270.000	2010-2011
15.	Е-управа за наше грађане	EXCHANGE III	285.000	2011-2012

\*Носилац пројекта: Општа болница

\*\*Носилац пројекта: Гимназија

**Укупна вредност пројекта: 7.205.000 € - Учешће општине: 1.050.000 €**

**Табела 21. Пројекти одобрени за кофинансирање из претприступних фондова ЕУ у 2012.**

Бр.	Назив пројекта	Програм ЕУ	Вредност (€)	Време реализације
1.	Изградња градске пијаце у Вршцу	IPA	1.300.000	2012-2014
2.	Изградња бизнис инкубатора у Вршцу	IPA	720.000	2012-2014
3.	Студија изводљивости за логистички центар и интермодални терминал у Вршцу	IPA	222.000	2012-2013
4.	Успостављање ексклузивног центра за пренаталну дијагностику феталних малформација*	IPA	500.000	2012-2013
5.	Мултидисциплинарни тестови – кључ за Европско образовање**	IPA	115.000	2012-2013
6.	Повећање друштвене, културне и образовне размене и препознавања сличности и разлика међу младим људима***	IPA	53.000	2012-2013

\* Носилац пројекта: Општа болница

\*\* Носилац пројекта: Гимназија

\*\*\* Носилац пројекта: Фондација Хемофарм

**Укупна вредност пројеката: 2.910.000 €**

**Учешће Општине: 430.000 €**

**Предфинансирање пројеката: 2.000.000 €**

Процент успешности Општине Вршац у коришћењу ЕУ фондова

Укупан фонд првог позива IPA CBC (ROM-SER) - 15.000.000 €

Општина Вршац – 230.000 €

Укупан фонд другог позива IPA CBC (ROM-SER) – 30.000.000 €

Општина Вршац – 2.950.000 €

## 6. СТАМБЕНА ИЗГРАДЊА

Укупно станова (број)	225	(2011)
Завршени станови (број)	110	(2011)
Незавршени станови (број)	115	(2011)
Укупна површина (m <sup>2</sup> )	9919	(2011)
Укупно станова у приватној својини (број)	170	(2011)
Завршени станови у приватној својини (број)	84	(2011)
Незавршени станови у приватној својини (број)	86	(2011)
Укупна површина станова у приватној својини (m <sup>2</sup> )	8259	(2011)
Изграђени станови на хиљаду становника	2,1	(2011)
Укупно порушени станови (број)	24	(2011)

## 7. ОБРАЗОВАЊЕ

Вршачко школство има дугу традицију. Прва школа за коју се зна потиче из 16. Века. Радила је у манастиру Месић и била је отворена за потребе цркве. Прве школе у самом граду оснивају се убрзо након Турске окупације.

Данас у граду Вршцу ради: 6 основних школа; 5 средњих школа; 1 висока школа за образовање васпитача; 1 одељење учитељског факултета из Београда; 2 факултета, факултет за пословне студије Вршац универзитета Мегатренд и Пилотска академија СМАТСА.

### Предшколско образовање

Предшколско образовање – број установа	8	(2011)
Предшколско образовање – број објеката	20	(2011)
Број деце старости 0–3 године у предшколском васпитању и образовању	121	(2011)
Обухват деце узраста 0–3 године предшколским васпитањем и образовањем (у %)	8.1	(2011)
Број деце узраста од 3 године до поласка у ППП* у предшколском васпитању и образовању	599	(2011)
Обухват деце узраста од 3 године до поласка у ППП* предшколским васпитањем и образовањем (у %)	37.0	(2011)
Број деце која похађају припремни предшколски програм	528	(2011)

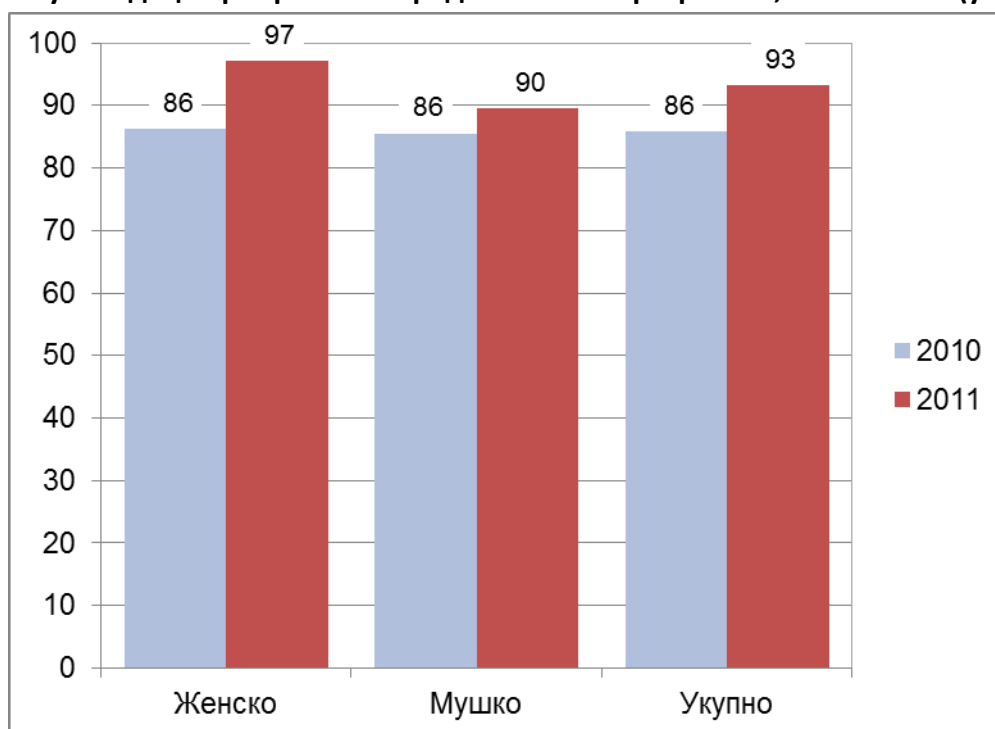
\*ППП – обавезни припремни предшколски програм

**Предшколско образовање – капацитет, 2011.**

Број	Укупно	Градска насеља	Остала насеља
Примљени	1,248	1,020	228
Уписани преко капацитета	0	0	0
Нису примљени због попуњености капацитета	23	23	0

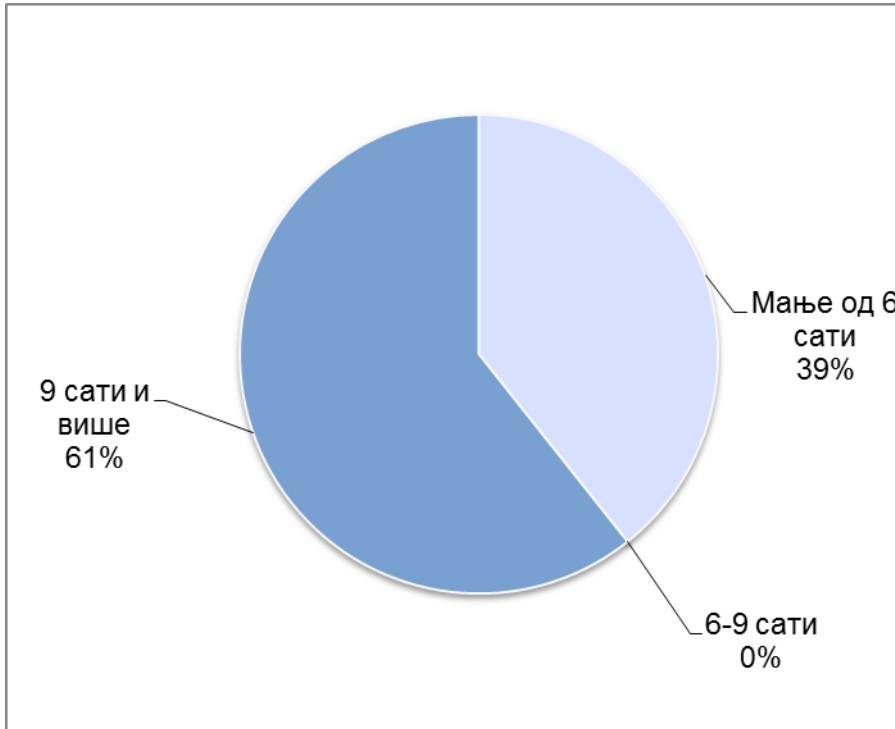
Извор: РСЗ – Статистика образовања

**Обухват деце припремним предшколским програмом, 2010 – 2011 (у%)**



Извор: РСЗ – Статистика образовања

**Деца у предшколском образовање према дужини дневног боравка, 2011 (у %)**



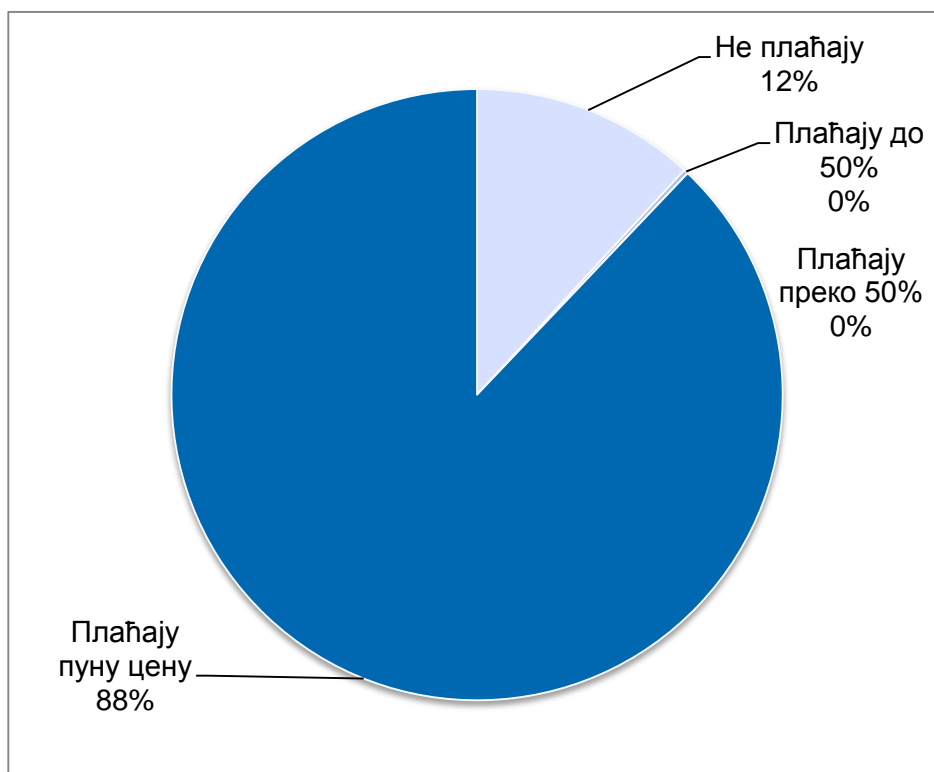
Извор: РСЗ – Статистика образовања

**Трошкови предшколског васпитања и образовања, 2010 – 2011. (у динарима)**



Извор: РСЗ – Статистика образовања

Деца у предшколском образовању према учешћу родитеља у трошковима које родитељи плаћају, 2011. (у %)



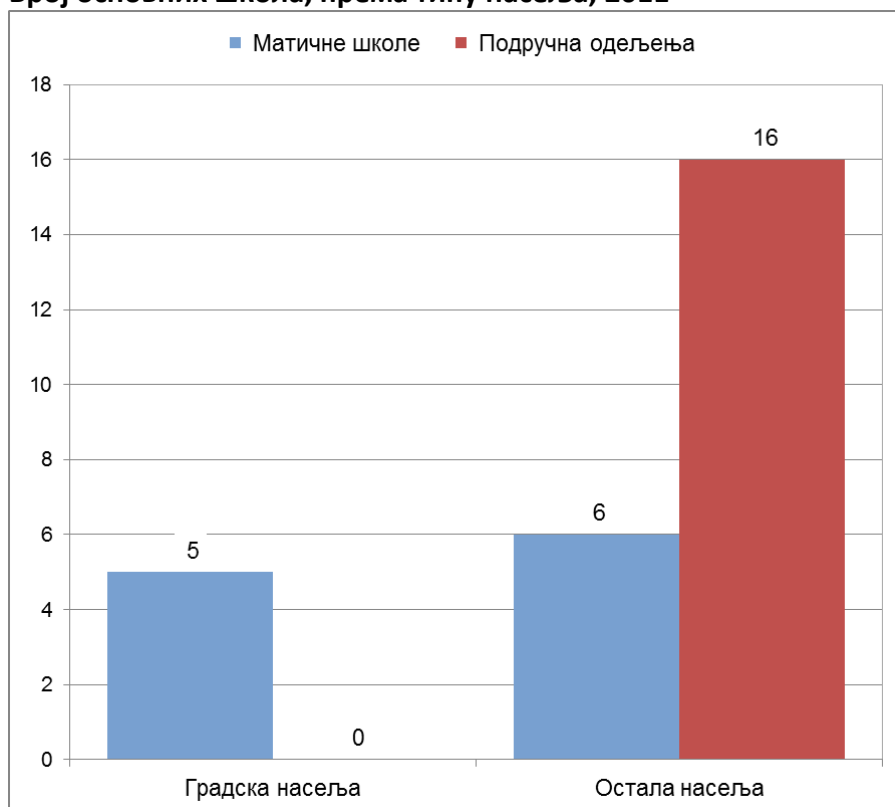
Извор: РСЗ – Статистика образовања

## Основно образовање

Број основних школа – матичне школе	13	(2011)
Број основних школа – подручна одељења	16	(2011)
Број ученика уписаних у основне школе – матичне школе		
у ниже разреде (I – IV)	1,982	(2011)
у више разреде (V – VIII)	2,060	(2011)
Број ученика уписаних у основне школе – подручна одељења		
у ниже разреде (I – IV)	228	(2011)
у више разреде (V – VIII)	0	(2011)
Обухват деце основним образовањем (у %)	94.5	(2011)

Број ученика који су завршили 8. разред основне школе	540	(2011)
Стопа завршавања основне школе (у %)	95.0	(2011)
Стопа одустајања од школовања у основном образовању	1	(2011)
Број деце обухваћене основним образовањем за децу са сметњама у развоју	64	(2011)
Број одраслих обухваћених основним образовањем	0	(2011)

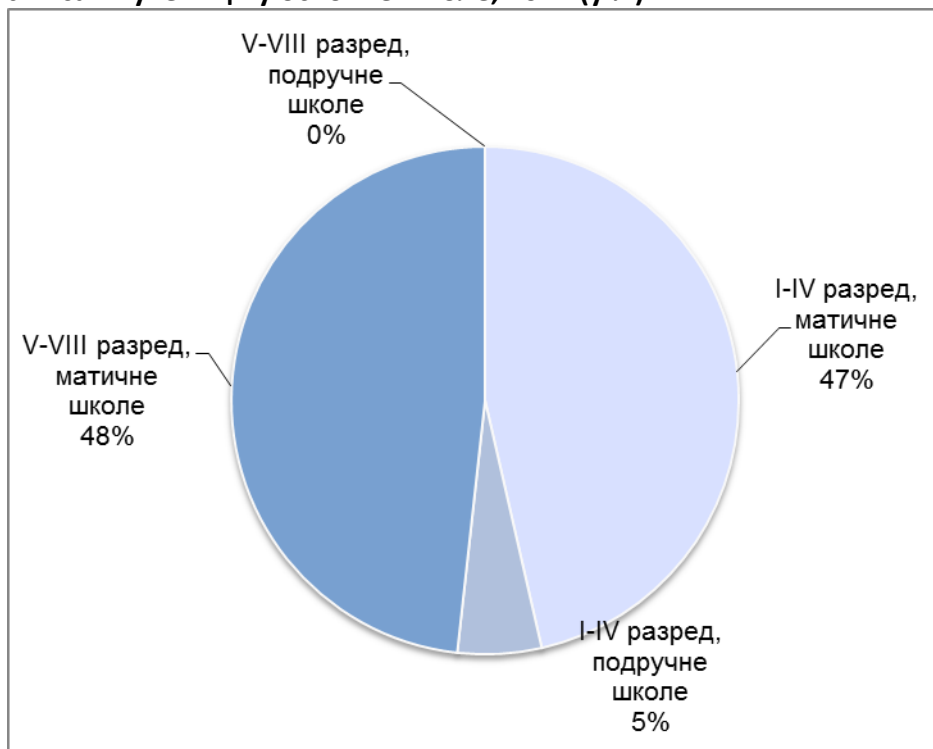
**Број основних школа, према типу насеља, 2011**



Извор: РСЗ – Статистика образовања



### Уписани ученици у основне школе, 2011 (у %)

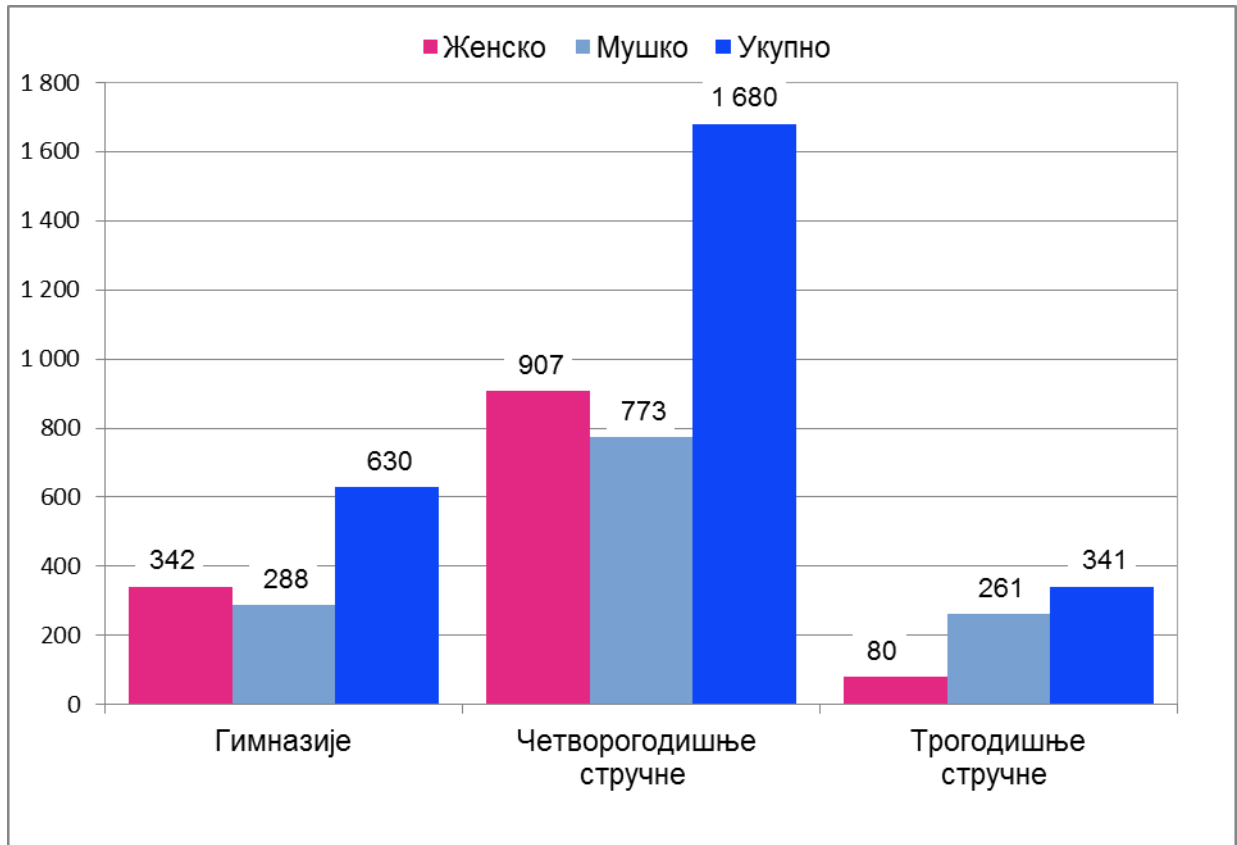


Извор: РСЗ – Статистика образовања

### Средње образовање

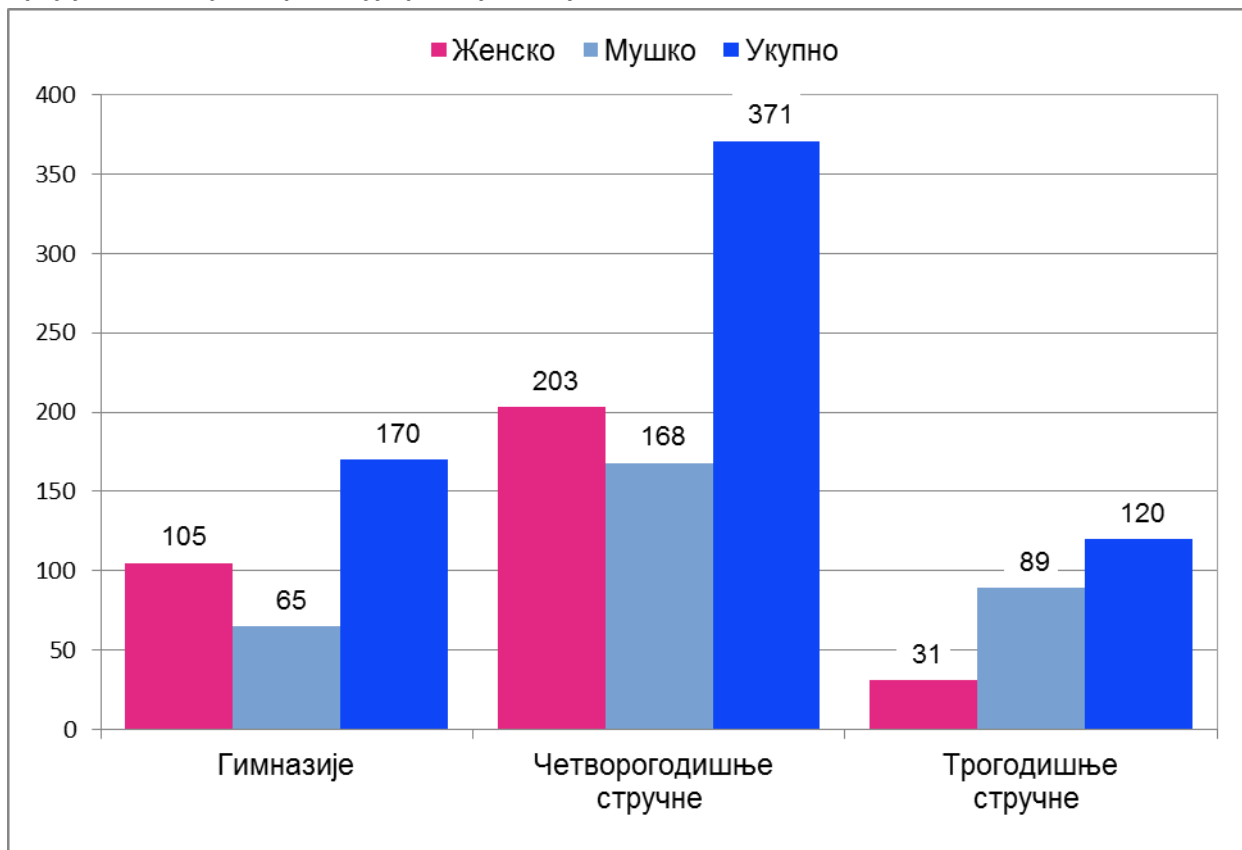
Број средњих школа	5	(2011)
Број ученика уписаних у средње школе	2.651	(2011)
Обухват деце средњим образовањем (у %)	-	-
Број ученика који завршавају средњу школу	661	-
Стопа завршавања средње школе	-	-
Стопа одустајања од школовања у средњем образовању	1	(2011)
Број деце обухваћене средњим образовањем за децу са сметњама у развоју	33	(2011)

**Број ученика уписаних у средње школе, 2011.**



Извор: РСЗ – Статистика образовања

### Број ученика који завршавају средњу школу, 2011.



Извор: РЗС – Статистика образовања

### Расходи за образовање

Расходи за образовање корисника буџетских средстава (у хиљадама динара)	863,161	(2010)
<i>од тога за основно образовање (у хиљадама динара)</i>	<b>525,828</b>	<b>(2010)</b>
Расходи за образовање корисника буџетских средстава, по становнику (у динарима)	16,523	(2010)

## 8. ЗДРАВСТВО

Вршачко здравство има дугу традицију. Прва болница појављује се половином 18-ог века. Некадашњи медицински центар „Анђа Ранковић“ који је формиран 1967 године обједињавањем здравствених служби Вршца, Пландишта и здравствене станице Уљма, трансформисао се у Дом здравља и Општу болницу Вршац. 1952 године отворен је и депанданс психијатријске болнице из Београда која је већ следеће године постала самостална Неуропсихијатријска болница „Др. Славољуб Бакаловић“.

Број лекара	186 (2010)
<b>Број лекара на 1 000 становника</b>	<b>3.6 (2010)</b>
Број лекара на 1 000 становника – здравствена заштита деце	0.8 (2010)
<b>Број лекара на 1 000 становника – здравствена заштита школске деце и омладине</b>	<b>0.5 (2010)</b>
Број лекара на 1 000 становника – здравствена заштита одраслог становништва	0.7 (2010)
<b>Број стоматолога на 1 000 становника – стоматолошка заштита деце, школске деце и омладине</b>	<b>0.4 (2010)</b>
Број лекара на 1 000 становника – здравствена заштита жена	0.22 (2010)
<b>Обухват жена у току првог триместра трудноће савременом здравственом заштитом (у %)</b>	<b>92.5 (2010)</b>
Обухват трудница патронажним посетама (број)	0.6 (2010)

Број оболелих од туберкулозе	9 (2011)
<b>Инциденција туберкулозе (на 100 000 становника)</b>	<b>17 (2011)</b>
Број лечених зависника од психоактивних супстанци	0 (2010)

Процент деце која су вакцинисана против дифтерије, тетануса и великог кашља у првој години живота	99.6 (2011)
---	-------------

Процент деце која су вакцинисана против малих богиња у првих 18 месеци живота

99.6 (2011)

Расходи за здравствену заштиту корисника буџетских средстава (у хиљадама динара)

1,487,902 (2010)

Расходи за здравствену заштиту корисника буџетских средстава по становнику (у динарима)

28,482 (2010)

## 9. СОЦИЈАЛНА ЗАШТИТА

Укупан број корисника социјалне заштите на евиденцији Центра за социјални рад

6,660 (2011)

Удео корисника социјалне заштите у укупној популацији (у %)

12.8 (2011)

Укупан број корисника услуга социјалне заштите (у надлежности локалне самоуправе) упућених од стране Центра за социјални рад

544 (2011)

Удео корисника услуга социјалне заштите (у надлежности локалне самоуправе) упућених од стране ЦСР у односу на укупан број становника (у %)

1.05 (2011)

Број стручних радника у Центру за социјални рад

15 (2011)

Однос између броја корисника социјалне заштите и стручних радника Центра за социјални рад (број)

444 (2011)

Однос између броја становника и стручних радника Центра за социјални рад (број)

3,456 (2011)

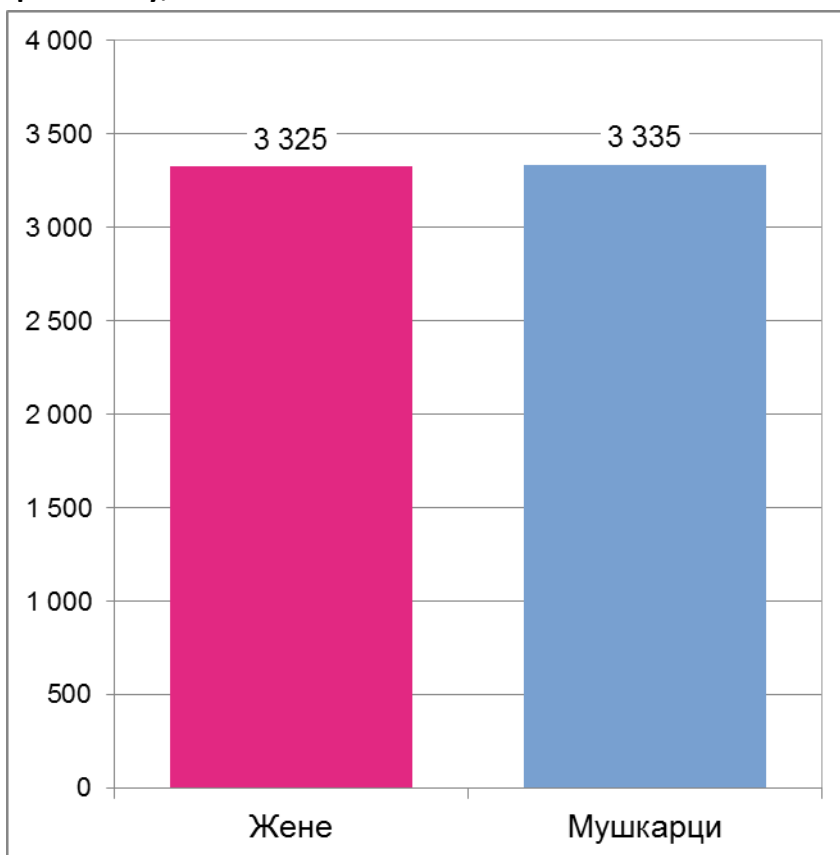
Расходи за социјалну заштиту корисника буџетских средстава (у хиљадама динара)

181,979 (2010)

Расходи за социјалну заштиту корисника буџетских средстава по становнику (у динарима)

3,484 (2010)

**Укупан број корисника социјалне заштите на евиденцији Центра за социјални рад, према полу, 2011.**



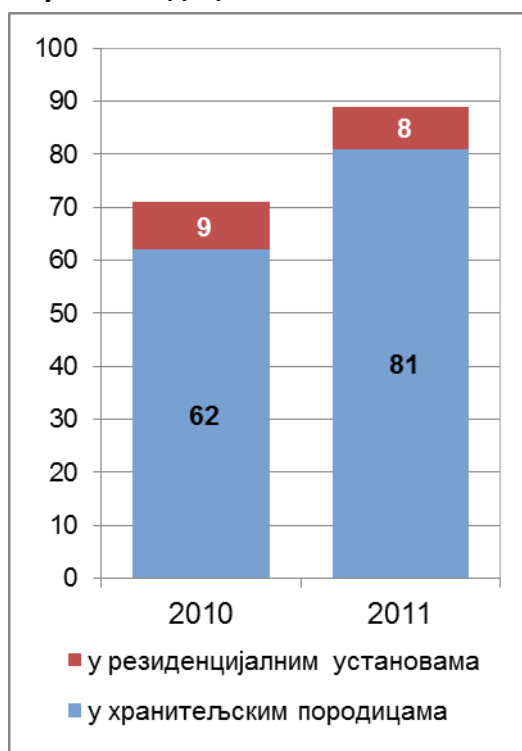
Извор: Републички завод за социјалну заштиту

Број деце која користе услуге смештаја (0–17 година)	89 (2011)
<b>Стопа деце која користе услуге смештаја, (на 1 000 деце)</b>	<b>9 (2011)</b>
Стопа деце у резиденцијалним установама, (на 1 000 деце)	1 (2011)
<b>Стопа деце у хранитељским породицама, (на 1 000 деце)</b>	<b>8 (2011)</b>
Број деце са инвалидитетом која користе услуге смештаја	19 (2011)
<b>Број корисника државних домова за смештај старих, старијих од 65 година</b>	<b>51 (2011)</b>
Удео корисника државних домова за смештај старих, старијих од 65 година у укупном броју старијих од 65 година (у %)	0.7 (2011)

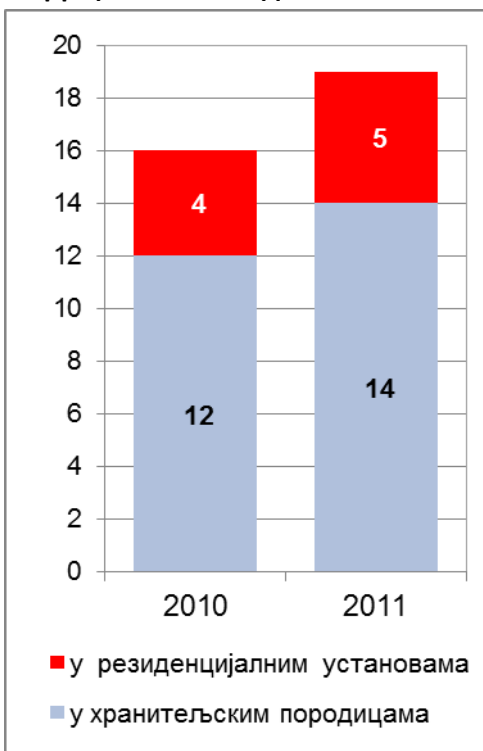
**Услуге смештаја**

## Број деце према врсти смештаја, 2010-2011.

### Укупно сва деца



### Деца са инвалидитетом

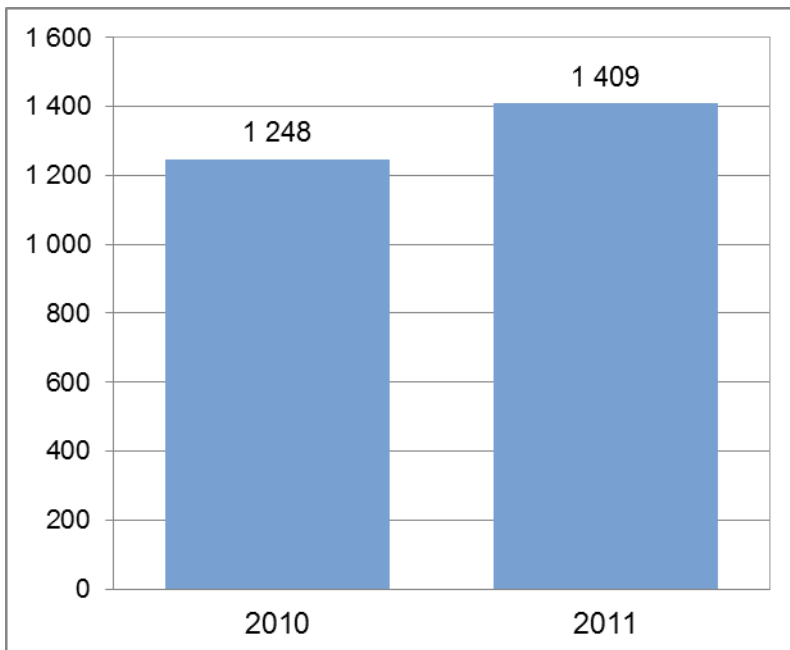


Извор: Министарство рада запошљавања и социјалне политике

## Новчана давања

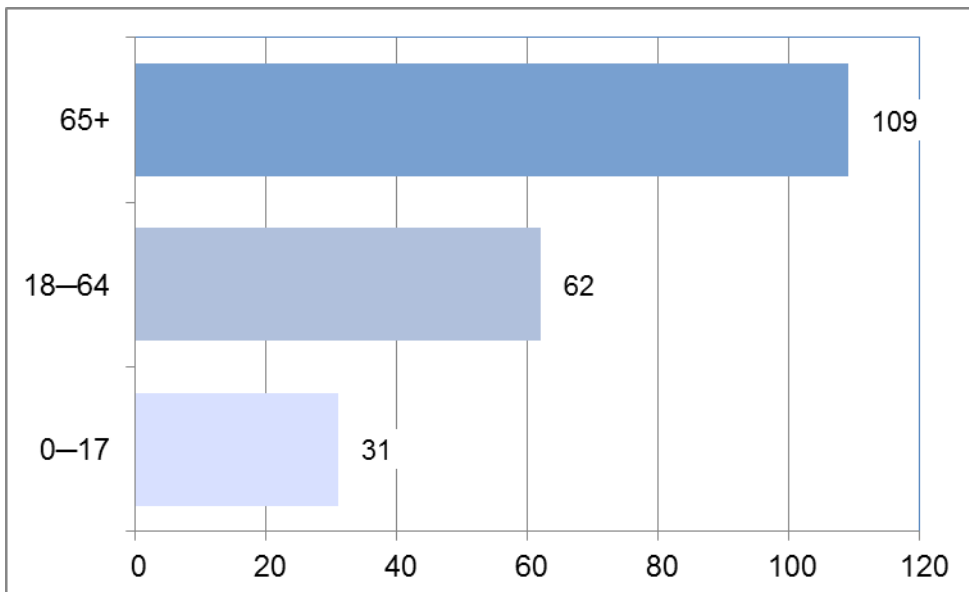
Број корисника новчане социјалне помоћи	1,409	(2011)
Удео корисника новчане социјалне помоћи у укупној популацији (у %)	2.7	(2011)
Број корисника дечијег додатка (0–17 година)	2,539	(2011)
Удео корисника дечијег додатка у укупној популацији деце (у %)	25.5	(2011)
Број корисника увећаног дечијег додатка (0–17 година)	950	(2011)
Удео корисника увећаног дечијег додатка у укупној популацији деце (у %)	9.6	(2011)
Број корисника основног додатка за негу и помоћ	202	(2011)
Број корисника увећаног додатка за негу и помоћ	268	(2011)
Удео корисника увећаног додатка за негу и помоћ у укупној популацији (у %)	0.5	(2011)

**Број корисника новчане социјалне помоћи, 2010-2011.**



Извор: Министарство рада запошљавања и социјалне политике

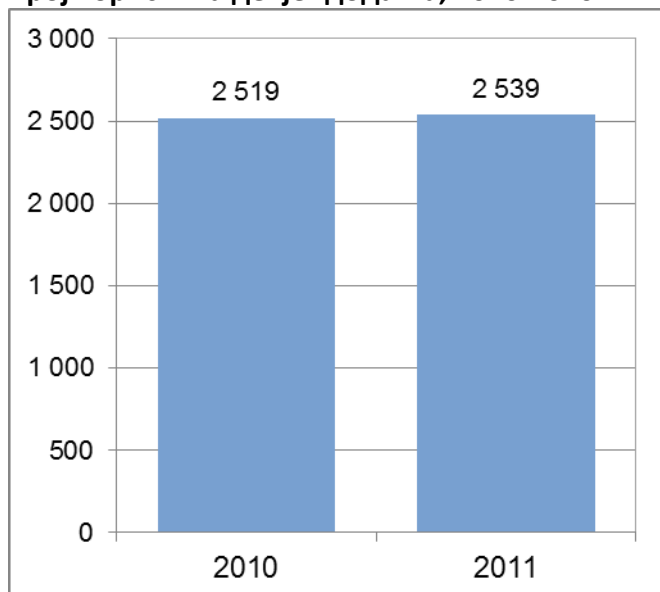
**Број корисника основног додатка за негу и помоћ, према старосним групама, 2011.**



Извор: Министарство рада запошљавања и социјалне политике



### Број корисника дечјег додатка, 2010-2010.

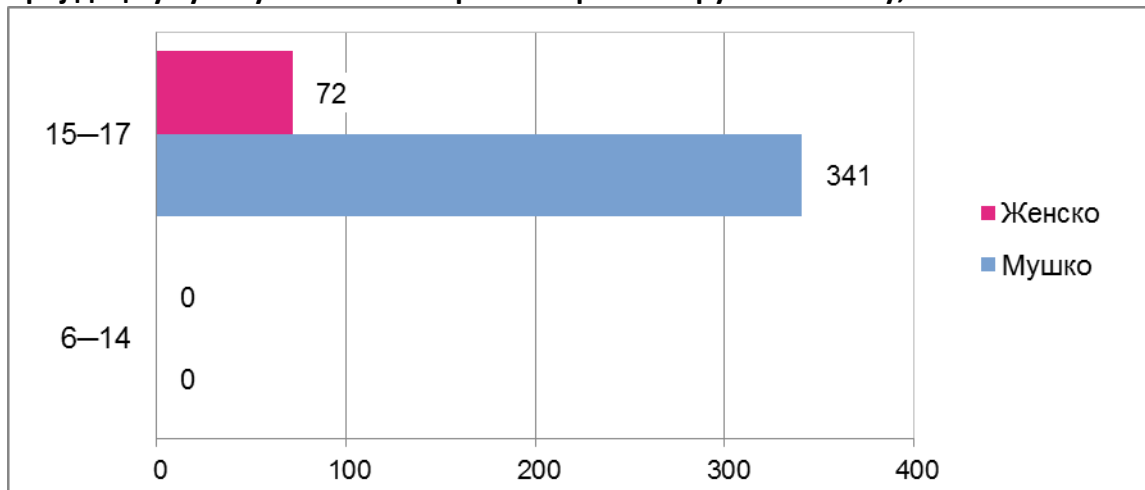


Извор: Министарство рада запошљавања и социјалне политике

Број породица у којима је евидентирано породично насиље	61 (2011)
Број деце жртава породичног насиља	44 (2011)
Број жена жртава породичног насиља	112 (2011)
Број жртава трговине људима	0 (2011)
Број деце жртава трговине људима	0 (2011)
Број деце у сукобу са законом, (6–17 година)	413 (2011)
Стопа деце у сукобу са законом (6–17 година) (на 100 деце)	60 (2011)

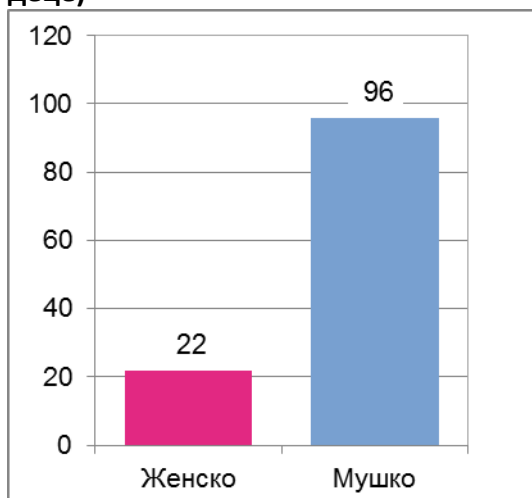
## Заштита

Број деце у сукобу са законом према старостим групама и полу, 2011.



Извор: Републички завод за социјалну заштиту

Стопа деце старости 6-17 година у сукобу са законом, према полу, 2011. (на 1000 деце)



Извор: Републички завод за социјалну заштиту

## Избегла, интерно расељена лица и повратници по основу споразума о реадмисији

Скупштина општине Вршац је на својој седници одржаној 28.12.2011 године, усвојила је **Локални акциони план за унапређење положаја избеглих, интерно расељених лица и повратника по основу споразума о реадмисији у општини Вршац за период 2012 – 2015.**

1996 године у Општини Вршац је било 3.682 избегла лица. Већина њих је у међувремену стекла држављанство Републике Србије.

У периоду од 2000 до 2001 било је 2.574 избегла лица, а у 2004 години регистровано је 950 особа са избегличким статусом.

По последњем попису 2005 године, регистровано је 1.167 избеглих лица и 363 интерно расељених лица. Од потписивања Споразума о реадмисији са ЕУ 2007 године, у Вршац се вратило 427 држављана Србије који нису имали, или су изгубили основ боравка.

Кроз програме организованог повратка које је до 2012. године спроводио ИОМ, у протеклим годинама је у Општину Вршац враћено 204 особа, углавном из Немачке, кроз програм ГАРП.

**Табела. Преглед броја избеглих, интерно расељених лица и повратника, 2012.**

Статус	
Избегла лица	339
Интерно расељена лица	263
Повратници по основу споразума о реадмисији	154

## 10. ЈАВНИ РЕСУРСИ

Дужина путева (у km)	173	(2011)
Дужина водоводне мреже (у km)	382	(2011)
Број домаћинстава прикључених на водоводну мрежу	17,496	(2011)
Дужина канализационе мреже (у km)	240	(2011)
Број домаћинстава прикључених на канализациону мрежу	12,100	(2011)
Телефонске линије (на 100 становника)	35	(2011)

## Саобраћајна инфраструктура

### Друмски саобраћај

Стање на целокупној путној мрежи се може оценити као задовољавајуће. Слика путне мреже се нарочито побољшала последњих неколико година када су обновљене бројне саобраћајнице у граду, путеви и улице у насељеним местима, као и магистрални и регионални путеви. Обновљен је пут Вршац – Београд и тиме умногоме убрзан и олакшан пут до главног града.

**Табела. Дужина путева, 2011.**

	(km)
Дужина путева – укупно	173
Савремени коловоз	169
Магистрални	61
Регионални	18
Локални	94

Извор: РЗС

### Железнички саобраћај

На територији општине Вршац постоје четири железничка правца: према Панчеву, Зрењанину, Белој Цркви и према суседној Румунији што представља значајан потенцијал општине како за превоз путника и робе, тако и за транзит истих. Теретни саобраћај обавља се на свим путним правцима, а најинтензивнији је на путном правцу Панчево – Румунија, а железнична гранична станица Вршац сматра се једном од значајнијих граничних станица у земљи.

### Ваздушни саобраћај

Значајан део инфраструктуре Вршца чини ваздушни саобраћај у коме аеродром има традицију дужу од 70 година. *Smatsa Aviation Academy* има свој сопствени програм базиран на дугогодишњем искуству у обуци пилота за ваздушни саобраћај. Основу развоја ваздушног саобраћаја представља полетно слетна стаза 980m и ширине 25m одговарајуће рулне стазе и стајанке са хангарима за школску и пољопривредну авијацију. Академија је званично у складу са стандардима ЈАА (Заједничких европских ваздухопловних власти).

[www.smatsaaviationacademy.rs](http://www.smatsaaviationacademy.rs)

### Водни саобраћај

На подручју општине постоји пловни пут Канал ДТД. Дозвољена је пловидба је за бродове чији је газ највише 2 метра, носивости од 700 до 1000 тона. На пловном путу постоје две истоварне луке Влајковац и Стража. Овим путем најчешће се превози грађевински материјал, а постоји и потреба за превозом других роба, пре свега житарица из региона.

## Комунална инфраструктура

### Водовод

На територији општине сва насељена места имају решено питање водоснабдевања у смислу јавног система за дистрибуцију воде. До 2006 године то су били индивидуални системи, а потом већина њих прелази под ингеренцију ДП Други Октобар, комуналног предузећа. Почетак изградње водоводне мреже у Вршцу везан је за отварање изворишта Павлиш 1961 године. Просечна старост мреже је од 35-40 година. Укупна дужина мреже са прикључцима на територији града износи 250 km.

### Канализација

У општини канализациону мрежу и пречишћавање отпадних вода има град док остала насељена места још увек немају ова комуналба решења. Изградња канализационе мреже започет је 80-тих година по изградњи система за прераду отпадних вода. Дужина канализационе мреже без прикључака износи око 120 km.

**Табела. Водоснабдевање и испуштање отпадних вода, 2011.**

Укупне захваћене воде (хиљ.м3)	6.465
Испоручене воде за пиће (хиљ.м3)	3.967
Укупне испуштене отпадне воде (хиљ.м3)	2.765
Испуштене отпадне воде из општина са системом одвођења отпадних вода (хиљ.м3)	2.597
Пречишћене отпадне воде (хиљ.м3)	2.597
Број домаћинстава прикључених на водоводну мрежу	17.496
Број домаћинстава прикључених на канализациону мрежу	12.100

Извор: РЗС

## Електро инфраструктура

Снабдевање електричном енергијом потрошача на простору обухваћеном планом обезбеђено је из трафостаница ТС Вршац 1 трансформација 110/35kV и ТС Вршац 2 110/20 kV са уграђеним трафоима снаге 2x20MVA и 31MVA. Трансформатор 110/35 kV обезбеђује напајање трафостаница 35/10 Вршац-Виногради са уграђеним трафоима 4+2,5MVA, 35/20 Вршац-Мини са уграђеним трафоом од 8 MVA 35/10 Вршачки ритови, са уграђеним трафоима 4+2,5MVA и 35/10 Уљма са уграђеним трафоима 2,5+2,5MVA. Постојеће капацитете електроенергетске инфраструктуре карактерише неприлагођеност захтевима стално растуће потрошње.

## Телекомуникациони систем

Телекомуникациона инфраструктура којом су обухваћени телекомуникациони објекти, телефонске централе спојни путеви и примарна мрежа у насељима већим делом и по квалитету и по капацитету није на задовољавајућем нивоу. Исто тако и секундарна мрежа чији је велики део изфрађен надземно и недовољног је капацитета. Преко простора општине прелазе радио релејни коридори телекомуникационог система веза Телекома. У граду Вршцу доступан је ADSL и SBB интернет, апостоји и могућност коришћења Wireless интернета.

**Табела. Поштанске активности и телекомуникације, 2011**

Поште	16
Телефонски претплатници	17.612
Отпремљене писмоносне пошиљке	1.059.000
Отпремљени пакети	1.000

## 11. ТУРИЗАМ

Општина Вршац има велике туристичке потенцијале, богат биљни и животињски свет. Смештена је у подножју Вршачких планина. Највиша тачка је Гудурички врх (641м) уједно и највиша тачка у Војводини. Због ваздушних струја по којима је Вршац познат, погодан је за параглајдинг и једриличарство.

На удаљености од око 30км, налази се Бела Црква са својим језерима, идељано место за купаче и риболовце. На око пола сата возње од Вршца, налази се Делиблатска пешчара заштићен природни резерват, која по свом биљном и животињском свету и по специфичној конфигурацији терена јединствено место у овом делу Европе.

Општина Вршац има велики потенцијал у развоју, конгресног, винског и као и цикло-туризма.

**Табела. Број и структура туриста и остварених туристичких ноћења 2011.**

Број туриста	Укупно	16564
	Домаћи	11233
	Страни	5331
Ноћења туриста	Укупно	3393
	Домаћи	18992
	Страни	11401
Просечан број ноћења	Домаћи	1,7
	Страни	2,1

Извор: РЗС 2011.

**Табела. Смештајни капацитети**

Назив смештаја	Капацитет	Адреса	Контакт
Хотел „Вила брег“ *****	4 апартмана и 44 собе	Горанска бб	013/831 000 <a href="mailto:office@villabreg.com">office@villabreg.com</a>
Хотел „Србија“ ***	6 апартмана 79 соба	Светосавки трг 12	013 834 170, 013/835 545 <a href="mailto:office@hotelsrbija.rs">office@hotelsrbija.rs</a>
Мотел „Ветрењача“ **	25 соба	Београдски пут бб	013 801 156 <a href="mailto:vetrenjacadoobenst@yahoo.com">vetrenjacadoobenst@yahoo.com</a>
<b>Приватни смештај</b>			
Апартман ***	4 особе	Филипа Вишњића 64	013/835-747, 061/6016736
Домаћинство Зорана Иванов	Апартман за 3 особе 2/2 ½	2. Октобра 23	065/5 0000 93, 069/187 3761, 013/838-503
Домаћинство Бранке Репач Апартман ***	Трособна кућа	Војводе Мишића 11	013/830-369, 064/4993655

Извор: ТООВ

## 12. КВАЛИТЕТ ЖИВОТА

### Спорт

Прва спортска грана о којој постоје писани подаци је стрељаштво. Касније долази до развоја и осталих спортова, а Вршац је данас познат као град кошарке и један од најзначајнијих спорстких центара у Србији.

Вршачки спортско пословни Centar Millennium, поседује модеран спортски објекат направљен по свим европским и светским стандардима, о чему сведочи и организација ЕП у кошарци 2005. и ЕП у рукомету за мушкарце и за жене 2012.

#### Спортско-рекреативни објекти данас

**Centar Millennium** се простире на 11800м<sup>2</sup>, капацитет спортске дворане је 3600 особа, у склопу дворане је ВИП ложа, свлачионице, прес сала, физнес сала са теретаном. Конгресно музичка дворана у оквиру Центра се простире на два нивоа, на 3080м<sup>2</sup>. Капацитета 533 седишта омогућава организовање семинара, предавања, конгреса, као и културних дешавања: позоришних, балетских представа, опере и биоскопских пројекција.

[www.millennium.rs](http://www.millennium.rs)

#### Дворана Хемијско-техничке школе

Капацитета 1500 места, има 4 свлачионице, амбуланту, просторију за техничко особље, прес салу. Погодна је за тренинге.

### **Градски стадион**

Вршачки градски стадион је по свом географском положају један од најлепших објеката те врсте у земљи. У наредних неколико година, очекује се комплетна реконструкција стадиона.

### **Градско језеро**

Градско језеро у Вршцу је омиљено стециште Вршчана у врелим летњим данима. Према анализама Института за заштиту здравља, морска вода са дубине од 200м се улива у језеро. Вода је богата јодом, сулфатима, магнезијумом и калцијумом и има константу температуру од 25 С. Вода је стерилна, одличног квалитета, без бактерија. Датира неколико милиона година.

## **Култура**

### **Градски музеј**

Прва изложба за јавност отворена је 1896. године у згради Конкордије. Музеј данас има богате ризнице археолошког, уметничког и природњачког одељења. Зграда Конкордије је комплетно реновирана, што омогућава да буде изложено око 300.000 експоната из врло ретких и вредних збирки. У реконструкцију је уложено око милијарду динара, а пројекат је финансиран у склопу ИПА програма прекограничне сарадње из области историје здравства, спомен збирка „Паје Јовановића“.  
[www.muzejvrsac.org.rs](http://www.muzejvrsac.org.rs)

### **Стара градска апотека**

Потиче из друге половине XVIII века и у њој је 1784. године отворена прва вршачка апотека „Код спаситеља“. У њој је изложена збирка предмета

### **Народно позориште „Стерија“**

Ђаци вршачке народне школе под управом маистра Крекића извели су септембра 1792. године три комедије, овај датум се сматра за званичан почетак позоришног живота код Срба. Током XIX века у Вршцу гостују немачка позоришта из Темишвара, Беча, Будимпеште, Арада. Права позоришна дворана подигнута је средствима браће Александровић 1896. године и у њој и данас ради НП „Стерија“.

[www.npsterija.rs](http://www.npsterija.rs)

### **Библиотека**

Као градску јавну и школску библиотеку основао је Феликс Милекер 1887. године. Вршачка градска библиотека је једна од најстаријих у земљи. Фонд књига је око 200.000.

[www.bibliotekavrsac.org.rs](http://www.bibliotekavrsac.org.rs)

### **КОВ**

Издавачка кућа и организација стваралаца књига, писаца и графичких уметника с једне стране и корисника књига, грађана, школске и студентске омладине, с друге стране. КОВ је основао познати вршачи песник Васко Попа, за европку и светску репутацију књижевне општине најзаслужнији је дугогодишњи уредник књижевник Петру Крду (1952 – 2011).

<http://kov.rs>



## **Културни Центар**

Културни центар Вршац је основан у циљу испитивања културног тржишта јужнобанатске регије на коме почива и формира се културна понуда. Културни центар се бави базичним културним потребама конзумента културе на територији општине Вршац и значајна је институција културе која развија широку лепезу уметничког стваралаштва појединаца/група, као и презентацију њиховог рада јавности.

<http://kulcentar.com>

## **Вршачка кула**

Вршачка кула је симбол града и околине. Највероватније ју је сазидао Ђурађ Бранковић 1439. године. Налази се на брду висине 399 м на Вршачком брегу, изнад града. Најочуванија је Донжон кула. У току је комплетна реконструкција здања, чији је циљ да се утврђењу врати првобитан изглед и дају нови садржаји.

## **Градски парк**

Градски парк у Вршцу је један од најстаријих паркова у Србији. Проглашен је за споменик природе 2000. године, јер припада категорији природних добара од великог значаја. Заузима простор од скоро шест хектара и пројектован је у мешовитом стилу у којем се мешају утицаји француског начина пројектовања рондела и цвећњака са енглеским слободним распоредом дрвећа, травњака и жбуња.

## **Културне манифестације**

[www.to.vrsac.com](http://www.to.vrsac.com)

### **Дани бербе грожђа – Грожђебал**

Најстарија манифестација ове врсте у нашој земљи, одржава се трећег викенда у септембру месецу. Тих дана су на програму разнолика културна, комерцијална и спортска дешавања као и разне изложбе грожђа и вина.

### **Винофест**

Одржава се од 2005. године, два дана викенда средином марта месеца. Поред редовних излагача из Србије, све је више заинтересованих излагача из региона, тако да ова манифестација постаје међународна. Поред комерцијалног, фестивал је и такмичарског карактера, винари, и они који не излажу на фестивалу, могу донети своја вина на оцењивање и освоје неку од награда.

### **Празничне ђаконије**

Одржава се од 2010. године, крајем године. Ђаконије су изложба празничне трпезе, домаће радиности, сувенира и разних ђаконије у време празника, Божића и Нове године. Изложба је продајног карактера где посетиоци могу купити и дегустирати гастрономске специјалитете.

### **Међународни фестивал фолклора „Вршачки венац“**

Основан 1993. године са намером да попут познатих светских фестивала сачува и вреднује оно што је највредније у богатом фонду народних песам и игара. На фестивалу су учествовали ансамбли са скоро свих континената света.

### **Фестивал „Вршачка Позоришна јесен“**

Традиционална позоришна манифестација у част великог писца Јована Стерије Поповића, смотра је најбољих позоришних достигнућа у току једне године, заснованих на жанру комедије делима овог писца.

## **Џезтроник фестивал**

Одржава се сваке године викендом крајем маја месеца. Фестивал џез и блуз музике који окупља љубитеље импровизоване музике, из године у годину окупља све више учесника.

## **Цркве и храмови**

### **Двор Епархије банатске**

Саграђен је у XVIII веку, у време владавине владике Јована Георгијевића. Пројекат је рађен у стилу барока. У оквиру зграде налази се капела Св. Арханђела Михајла и Гаврила чији је иконостас радио Никола Нешковић. У капели се налази и чудотворна икона Великопресвете Богородице звана винчанска бездинска.

### **Саборна црква**

Најстарији православни храм у Вршцу, сазидан 1728. године у време владавине владике Николе Димитријевића. Храм су украсили наши познати сликари и уметници. Иконостас је сликао Павел Ђурковић, Аксентије Марковић је обавио дрворезбарске радове око Богородичиног престола предикаоницу и певницу. Зидне слике и свод сликали су Симеон Јакшић и Михајло Поповић. Никола Нешковић је творац целивајућих икона.

### **Римокатоличка црква**

Велелепни римокатолички храм, посвећен Св. Герхарду, саграђен је 1863, на темељима мање римокатоличке цркве, која је опет била преуређена православна богомоља. Историјска казивања иду даље, наводно на том месту је била и џамија сазидана на темељима српске цркве. Црква је саграђена у стилу неоготичке архитектуре и једна је од најлепших и највећих католичких катедрала на овим просторима.

### **Румунска православна црква**

Залагањем проте Трајана Опрее и директора румунске банке др. Петра Цепењага, као и финансирањем радова од стране осамдесет ктитора, 1913, подигнут је храм Румунске православне цркве, посвећене Успењу Господњем.

### **Манастир Месић**

Највероватније га је саградио неко из породице Бранковић у XV веку. На ктиторском месту у манастирској цркви је фреска са портретом деспота Јована Бранковића. Срква је саграђена у традиционалном рашком стилу као једнобродна грађевина са куполом и правоугаоним певницама уз утицаје моравског стила градње. У XVIII веку манастир добија репрезентативан изглед какав има и данас.

## 13. СТРАТЕШКА ДОКУМЕНТА

Година усвајања	Назив документа	Период важења
2009	Локална стратегија развоја	2009 – 2019
2011	Локални акциони план за унапређење положаја, избеглих, интерно расељених лица и повратника по основу споразума о реадмисији у Општини Вршац	2012 – 2015
2007	Локални еколошки акциони план	2006 -2007
	Међуопштинска стратегија развоја социјалне заштите (Алибунар, Бела Црква, Вршац, Пландиште)	2008 - 2012
2013 (доноси се на годишњем нивоу)	Локални акциони план запошљавања	2013
2010	Регионална зелена агенда за општине Вршац, Пландиште и Бела Црква	2010
	Локални план управљања комуналним отпадом за Општину Вршац	2010 – 2020
	Регионални план о управљању отпадом за општине Вршац, Бела Црква, Алибунар и Пландиште	